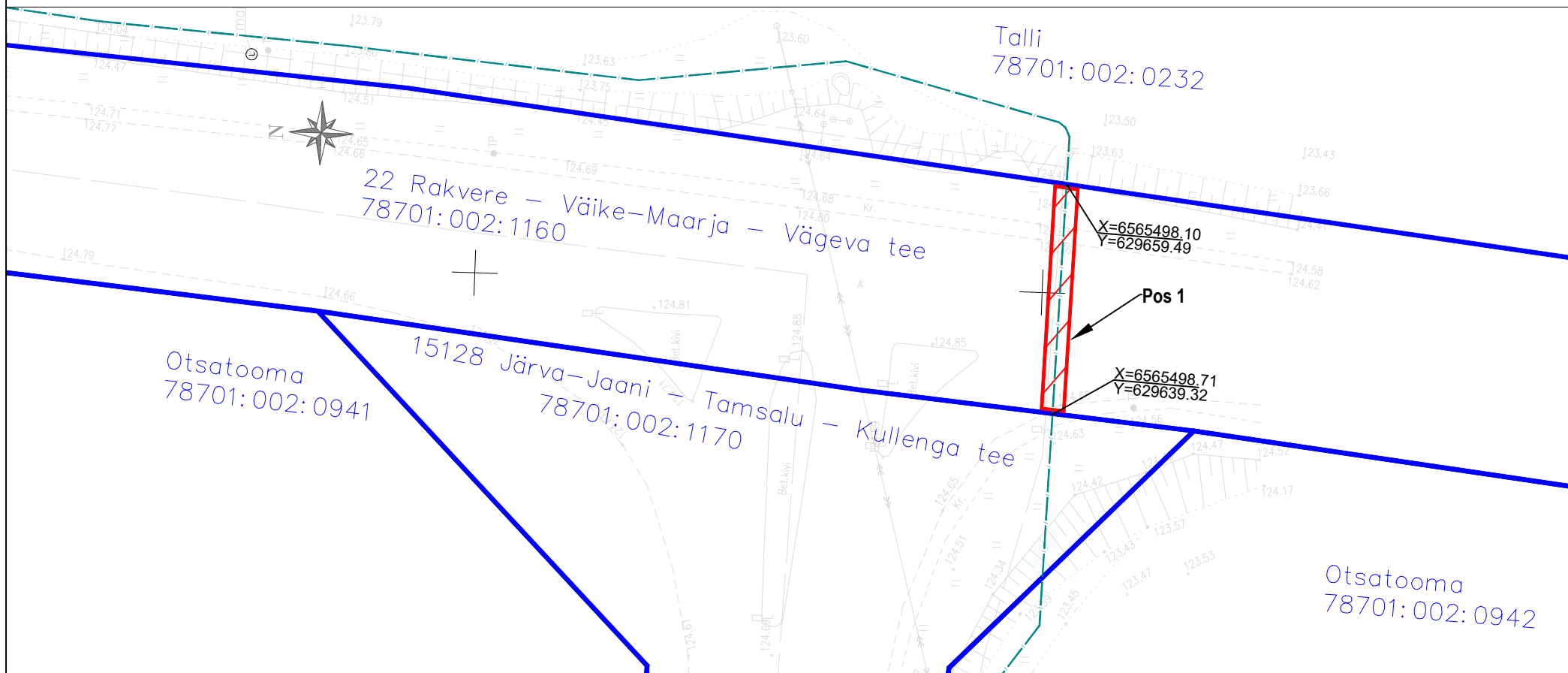





Leht: 1/8  
Mõõtkava 1:500

## Kinnistu isikliku kasutusõiguse seadmise plaan



Jrk nr	IKÕ ala Pos nr (plaanil)	Kinnistu registrios number	Katastriüksuse tunnus, nimi ja sihtotstarve:	Asukoht riigitee (nr ja nimi) suhtes (lõigu algus ja lõpp km):	Ala pindala ruutmeetrites m²
1	Pos 1	7067850	78701:002:1160; 22 Rakvere - Väike-Maarja - Vägeva tee; transpordimaa	22 Rakvere-Väike-Maarja-Vägeva tee km 17,8	39 m²

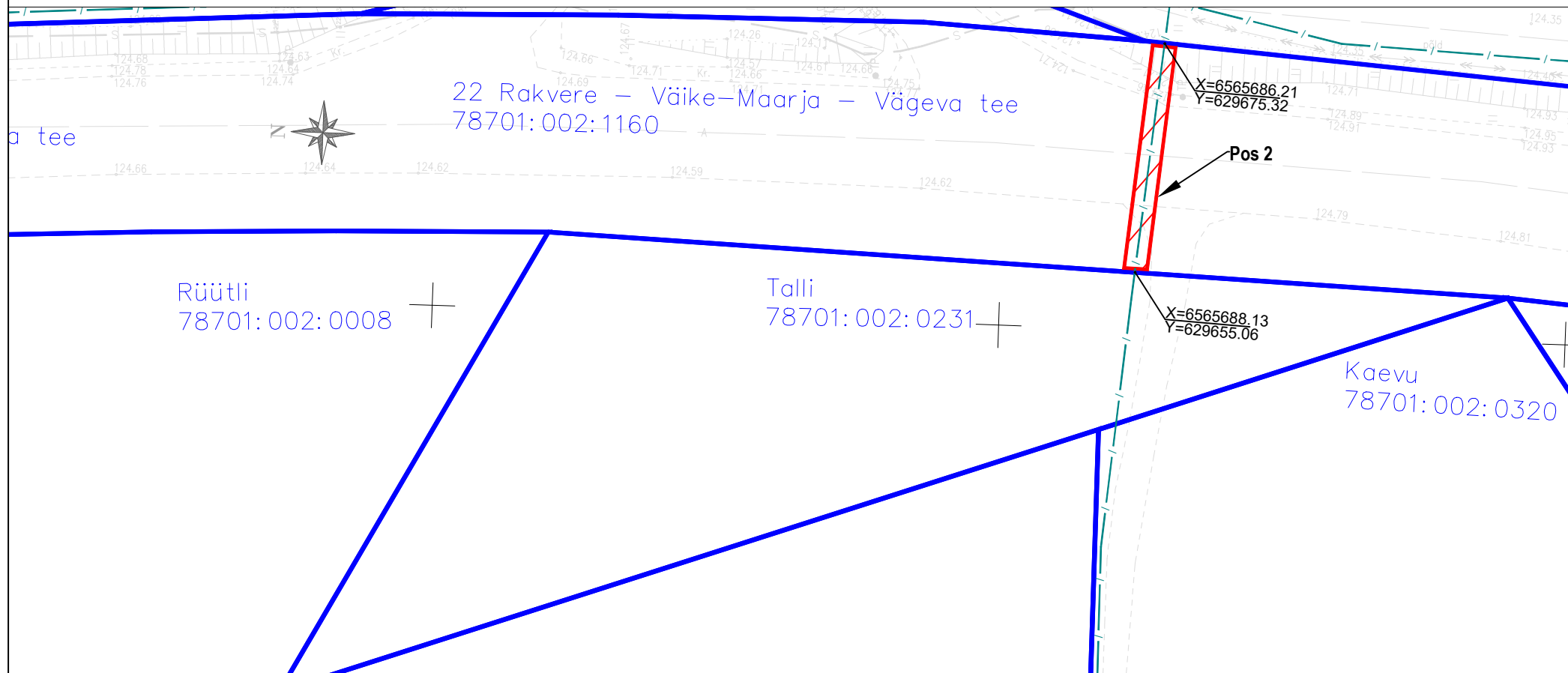
 Kasutusõiguse ala  
 Katastriüksuse piir  
 sidetoru

Elektripaigaldise kaitsevöönd: Piki sidekaablit kulgev ala, mida mõlemalt poolt  
piiravad liini äärmistest kaablitest 1 meetri kaugusel  
paiknevad mõttelised vertikaaltasandid.




Sidetoru pikkus maa-alal: 20 m

Projekti nimi: "Assamalla, Kullenga, Porkuni, Võhmetu, Kadila, Nurmetu ja  
Koplitaguse küladesse optilise sidevõrgu rajamine"  
Objekti asukoht: Lääne-Viru maakond, Tapa vald, Assamalla küla  
Projekti number: 23018  
Plaani koostaja: Silver Knäzev  
Kuupäev: 19.10.2023

## Kinnistu isikliku kasutusõiguse seadmise plaan



Jrk nr	IKÕ ala Pos nr (plaanil)	Kinnistu registriosi number	Katastriüksuse tunnus, nimi ja sihtotstarve:	Asukoht riigitee (nr ja nimi) suhtes (lõigu algus ja lõpp km):	Ala pindala ruutmeetrites m <sup>2</sup>
2	Pos 2	7067850	78701:002:1160; 22 Rakvere - Väike-Maarja - Vägeva tee; transpordimaa	22 Rakvere-Väike-Maarja-Vägeva tee km 17,61	40 m <sup>2</sup>

-  Kasutusõiguse ala
-  Katastriüksuse piir
-  sidetoru

Elektripaigaldise kaitsevöönd: Piki sidekaablit kulgev ala, mida mõlemalt poolt piiravad liini äärmistest kaablitest 1 meetri kaugusel paiknevad mõttelised vertikaaltasandid.

Sidetoru pikkus maa-alal: 20 m

Projekti nimi: "Assamalla, Kullenga, Porkuni, Võhmetu, Kadila, Nurmetu ja Koplitaguse küladesse optilise sidevõrgu rajamine"

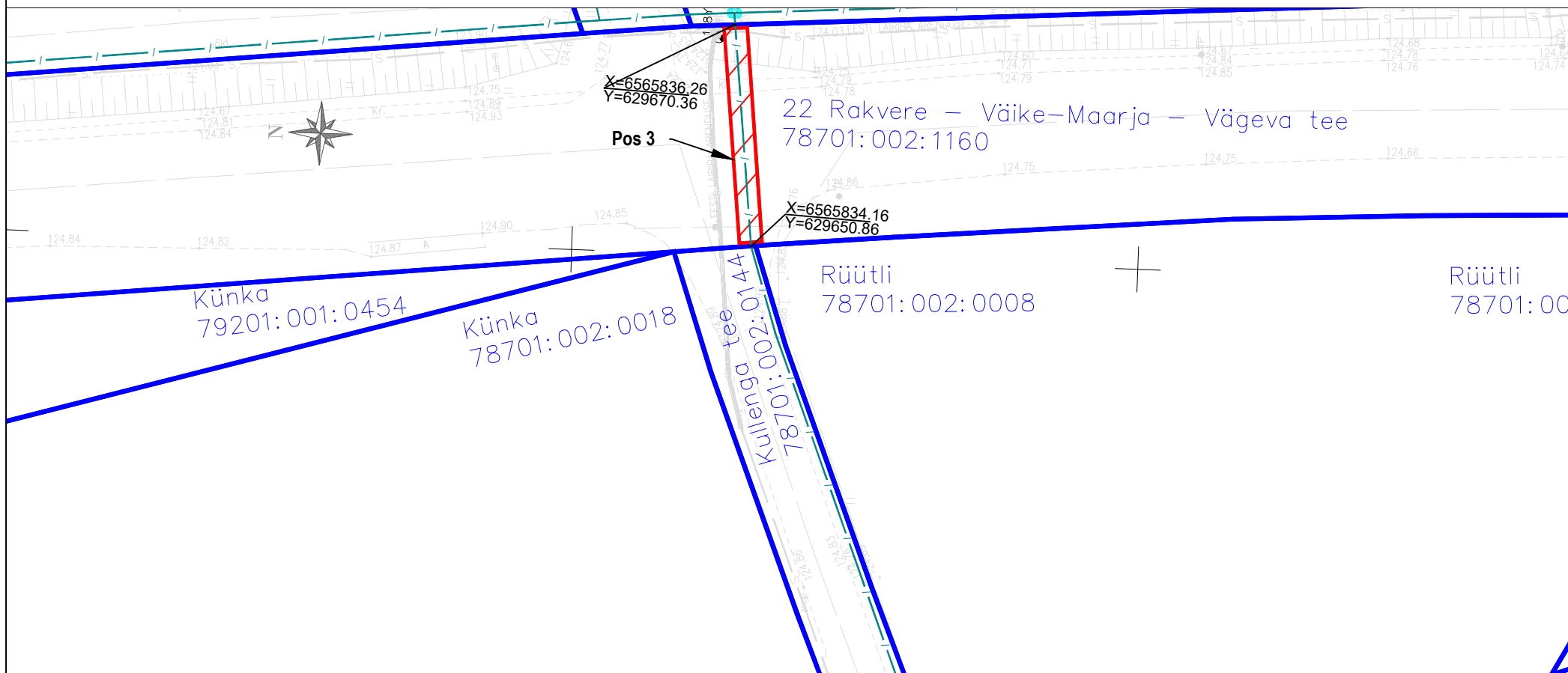
Objekti asukoht: Lääne-Viru maakond, Tapa vald, Assamalla küla

Projekti number: 23018

Plaani koostaja: Silver Knäzev

Kuupäev: 19.10.2023

## Kinnistu isikliku kasutusõiguse seadmise plaan



Jrk nr	IKÕ ala Pos nr (plaanil)	Kinnistu registrios number	Katastriüksuse tunnus, nimi ja sihtotstarve:	Asukoht riigitee (nr ja nimi) suhtes (lõigu algus ja lõpp km):	Ala pindala ruutmeetrites m²
3	Pos 3	7067850	78701:002:1160; 22 Rakvere - Väike-Maarja - Vägeva tee; transpordimaa	22 Rakvere-Väike-Maarja-Vägeva tee km 17,47	39 m²

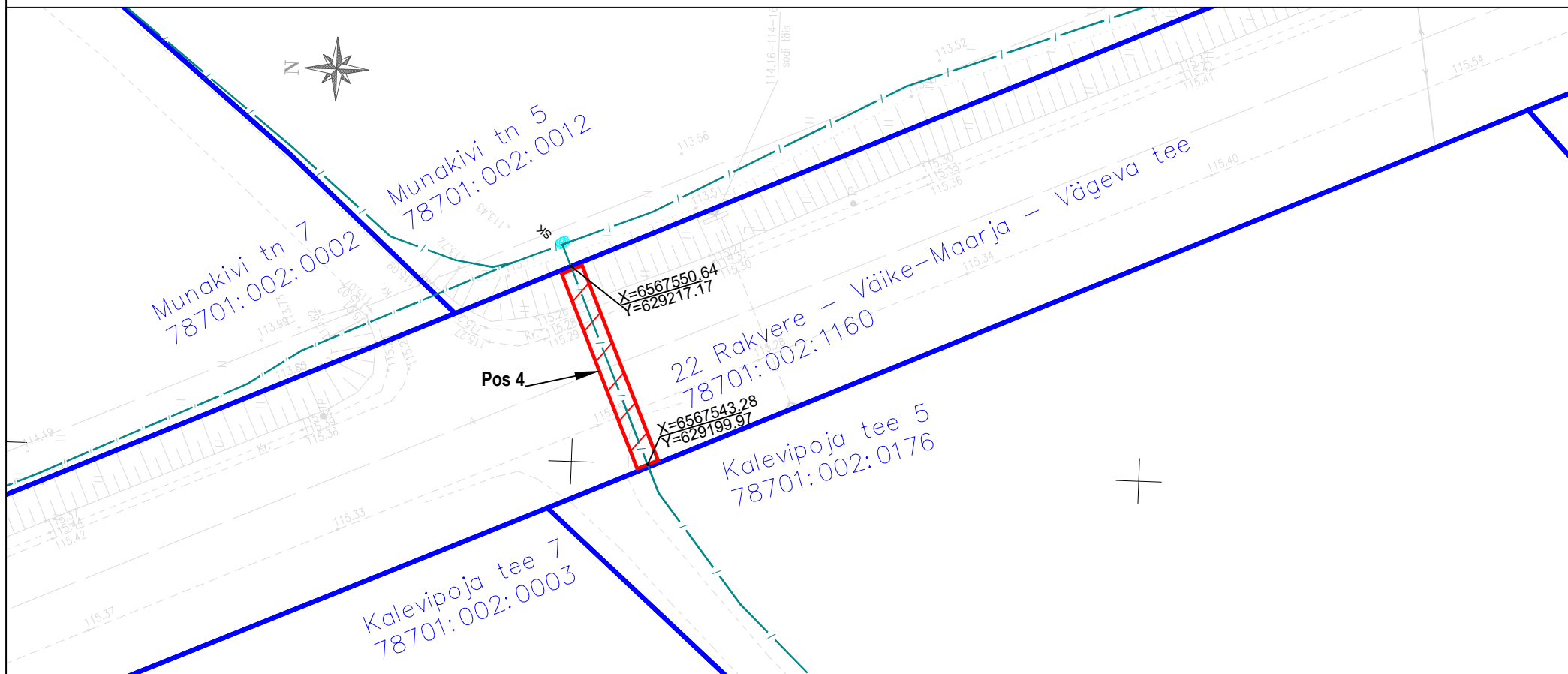
- Kasutusõiguse ala
- Katastriüksuse piir
- sidetoru

Elektripaigaldise kaitsevöönd: Piki sidekaablit kulgev ala, mida mõlemalt poolt  
piiravad liini äärmistest kaablitest 1 meetri kaugusel  
paiknevad mõttelised vertikaaltasandid.





Sidetoru pikkus maa-alal: 19 m

Projekti nimi: "Assamalla, Kullenga, Porkuni, Võhmetu, Kadila, Nurmetu ja  
Koplitaguse küladesse optilise sidevõrgu rajamine"  
Objekti asukoht: Lääne-Viru maakond, Tapa vald, Assamalla küla  
Projekti number: 23018  
Plaani koostaja: Silver Knäzev  
Kuupäev: 19.10.2023

## Kinnistu isikliku kasutusõiguse seadmise plaan



Jrk nr	IKÕ ala Pos nr (plaanil)	Kinnistu registrios number	Katastriüksuse tunnus, nimi ja sihtotstarve:	Asukoht riigitee (nr ja nimi) suhtes (lõigu algus ja lõpp km):	Ala pindala ruutmeetrites m <sup>2</sup>
4	Pos 4	7067850	78701:002:1160; 22 Rakvere - Väike-Maarja - Vägeva tee; transpordimaa	22 Rakvere-Väike-Maarja-Vägeva tee km 15,68	36 m <sup>2</sup>

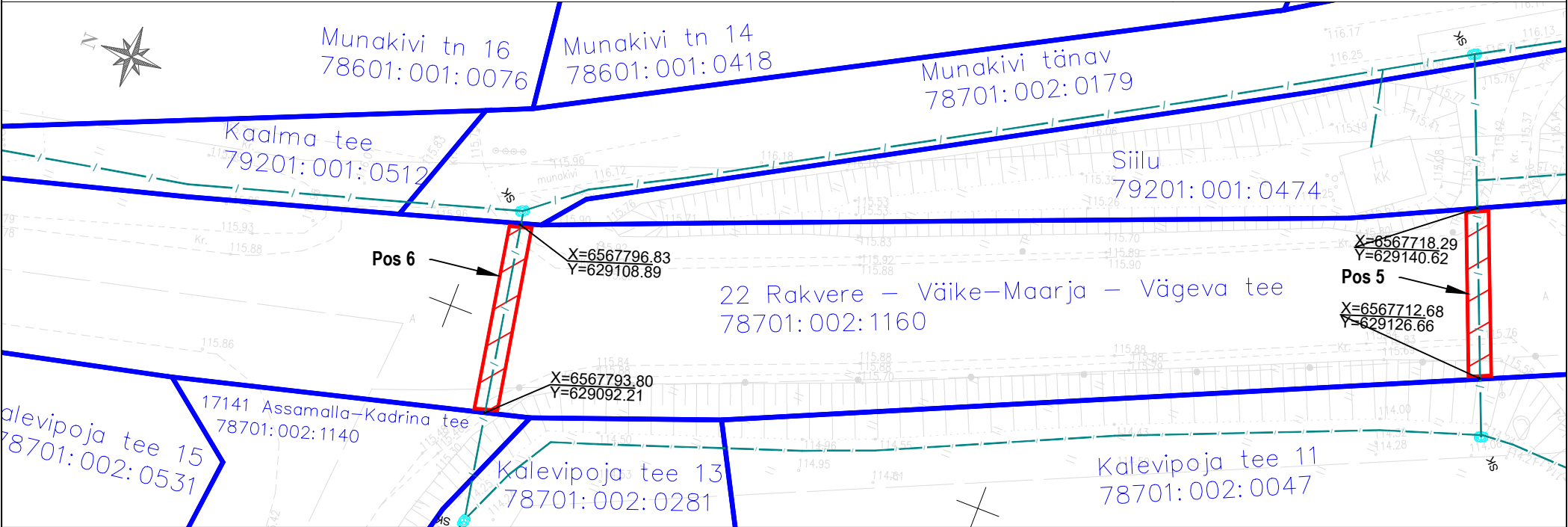
-  Kasutusõiguse ala
-  Katastriüksuse piir
-  sideoru
-  sidekaev

Elektripaigaldise kaitsevöönd: Piki sidekaablit kulgev ala, mida mõlemalt poolt  
piiravad liini äärmistest kaablitest 1 meetri kaugusel  
paiknevad mõttelised vertikaaltasandid.

Sidetoru pikkus maa-alal: 18 m

Projekti nimi: "Assamalla, Kullenga, Porkuni, Võhmetu, Kadila, Nurmetu ja  
Koplitaguse küladesse optilise sidevõrgu rajamine"  
Objekti asukoht: Lääne-Viru maakond, Tapa vald, Assamalla küla  
Projekti number: 23018  
Plaani koostaja: Silver Knäzev  
Kuupäev: 19.10.2023

Kinnistu isikliku kasutusõiguse seadmise plaan



Jrk nr	IKÕ ala Pos nr (plaanil)	Kinnistu registriosa number	Katastriüksuse tunnus, nimi ja sihtotstarve:	Asukoht riigitee (nr ja nimi) suhtes (lõigu algus ja lõpp km):	Ala pindala ruutmeetrites m²
5	Pos 5	7067850	78701:002:1160; 22 Rakvere - Väike-Maarja - Vägeva tee; transpordimaa	22 Rakvere-Väike-Maarja-Vägeva tee km 15,49	29 m²
6	Pos 6	7067850	78701:002:1160; 22 Rakvere - Väike-Maarja - Vägeva tee; transpordimaa	22 Rakvere-Väike-Maarja-Vägeva tee km 15,41	33 m²

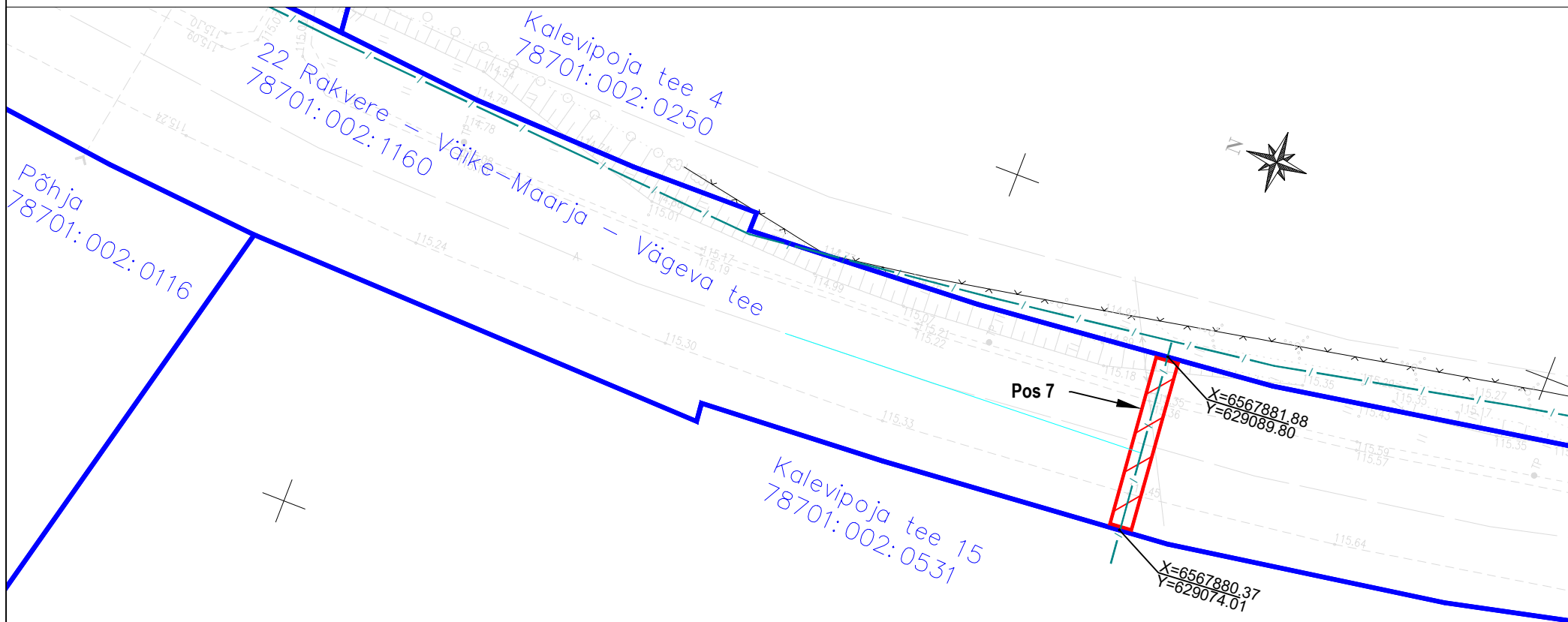
- Kasutusõiguse ala
- Katastriüksuse piir
- sidetoru
- sidekaev

Elektripaigaldise kaitsevöönd: Piki sidekaablit kulgev ala, mida mõlemalt poolt  
piiravad liini äärmistest kaablitest 1 meetri kaugusel  
paiknevad mõttelised vertikaaltasandid.

Sidetorude pikkused maa-alal: 15 m; 16m

Projekti nimi: "Assamalla, Kullenga, Porkuni, Võhmetu, Kadila, Nurmetu ja  
Koplitaguse küladesse optilise sidevõrgu rajamine"  
Objekti asukoht: Lääne-Viru maakond, Tapa vald, Assamalla küla  
Projekti number: 23018  
Plaani koostaja: Silver Knäzev  
Kuupäev: 19.10.2023

## Kinnistu isikliku kasutusõiguse seadmise plaan



Jrk nr	IKÕ ala Pos nr (plaanil)	Kinnistu registriosa number	Katastriüksuse tunnus, nimi ja sihtotstarve:	Asukoht riigitee (nr ja nimi) suhtes (lõigu algus ja lõpp km):	Ala pindala ruutmeetrites m <sup>2</sup>
7	Pos 7	7067850	78701:002:1160; 22 Rakvere - Väike-Maarja - Vägeva tee; transpordimaa	22 Rakvere-Väike-Maarja-Vägeva tee km 15,33	30 m <sup>2</sup>

- Kasutusõiguse ala
- Katastriüksuse piir
- sidetoru


Elektripaigaldise kaitsevöönd: Piki sidekaablit kulgev ala, mida mõlemalt poolt  
piiravad liini äärmistest kaablitest 1 meetri kaugusel  
paiknevad mõttelised vertikaaltasandid.

Sidetoru pikkus maa-alal: 15 m




Projekti nimi: "Assamalla, Kullenga, Porkuni, Võhmetu, Kadila, Nurmetu ja  
Koplitaguse küladesse optilise sidevõrgu rajamine"  
Objekti asukoht: Lääne-Viru maakond, Tapa vald, Assamalla küla  
Projekti number: 23018  
Plaani koostaja: Silver Knäzev  
Kuupäev: 19.10.2023



## Kinnistu isikliku kasutusõiguse seadmise plaan



Jrk nr	IKÕ ala Pos nr (plaanil)	Kinnistu registrios number	Katastriüksuse tunnus, nimi ja sihtotstarve:	Asukoht riigitee (nr ja nimi) suhtes (lõigu algus ja lõpp km):	Ala pindala ruutmeetrites m <sup>2</sup>
8	Pos 8	7067850	78701:002:1160; 22 Rakvere - Väike-Maarja - Vägeva tee; transpordimaa	22 Rakvere-Väike-Maarja-Vägeva tee km 14,95-15,28	328 m <sup>2</sup>

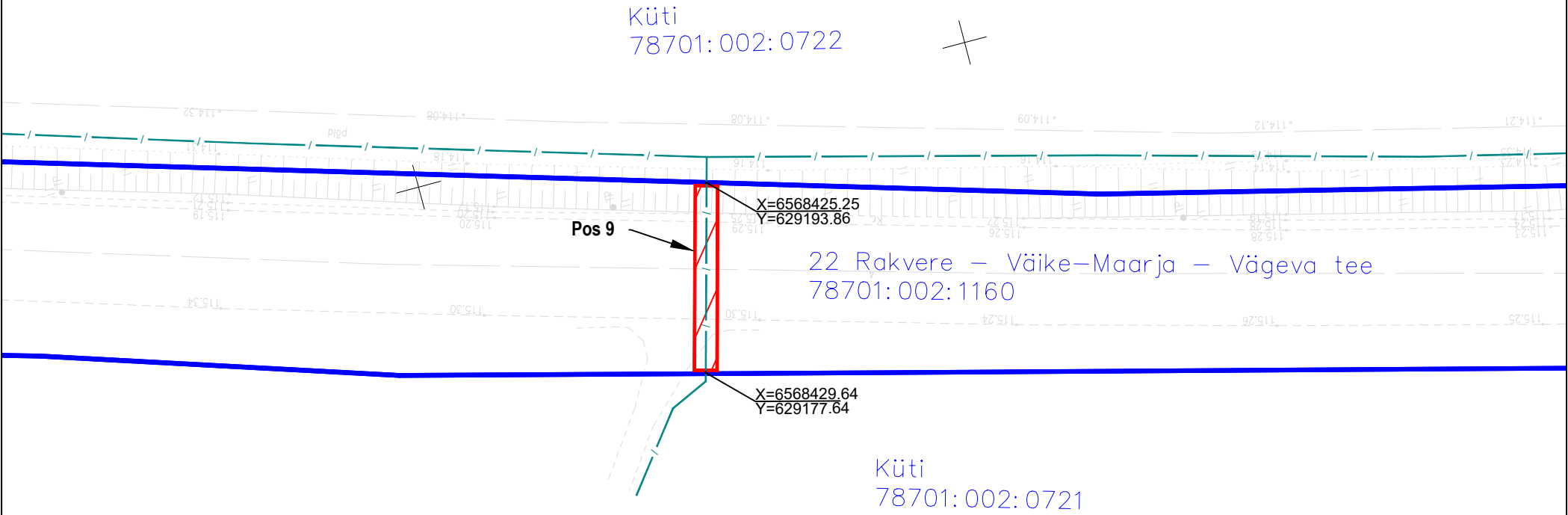
 Kasutusõiguse ala  
 Katastriüksuse piir  
 sidetoru

Elektripaigaldise kaitsevöönd: Piki sidekaablit kulgev ala, mida mõlemalt poolt  
piiravad liini äärmistest kaablitest 1 meetri kaugusel  
paiknevad mõttelised vertikaaltasandid.




Sidetoru pikkus maa-alal: 217 m

Projekti nimi: "Assamalla, Kullenga, Porkuni, Võhmetu, Kadila, Nurmetu ja  
Koplitaguse küladesse optilise sidevõrgu rajamine"  
Objekti asukoht: Lääne-Viru maakond, Tapa vald, Assamalla küla  
Projekti number: 23018  
Plaani koostaja: Silver Knäzev  
Kuupäev: 19.10.2023

Kinnistu isikliku kasutusõiguse seadmise plaan



Jrk nr	IKÕ ala Pos nr (plaanil)	Kinnistu registriosia number	Katastriüksuse tunnus, nimi ja sihtotstarve:	Asukoht riigitee (nr ja nimi) suhtes (lõigu algus ja lõpp km):	Ala pindala ruutmeetrites m²
9	Pos 9	7067850	78701:002:1160; 22 Rakvere - Väike-Maarja - Vägeva tee; transpordimaa	22 Rakvere-Väike-Maarja-Vägeva tee km 14,74	32 m²

-  Kasutusõiguse ala
-  Katastriüksuse piir
-  sidetoru

Elektripaigaldise kaitsevöönd: Piki sidekaablit kulgev ala, mida mõlemalt poolt  
piiravad liini äärmistest kaablitest 1 meetri kaugusel  
paiknevad mõttelised vertikaaltasandid.

Sidetoru pikkus maa-alal: 16 m

Projekti nimi: "Assamalla, Kullenga, Porkuni, Võhmetu, Kadila, Nurmetu ja  
Koplitaguse küladesse optilise sidevõrgu rajamine"  
Objekti asukoht: Lääne-Viru maakond, Tapa vald, Assamalla küla  
Projekti number: 23018  
Plaani koostaja: Silver Knäzev  
Kuupäev: 19.10.2023