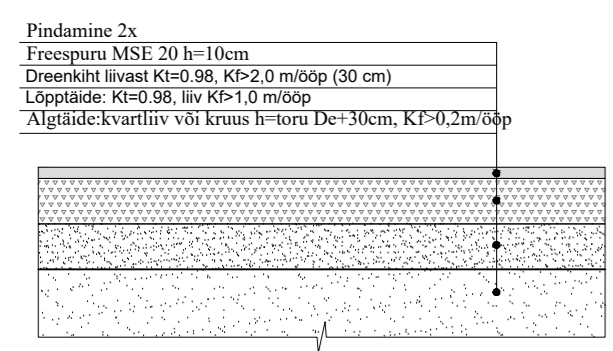
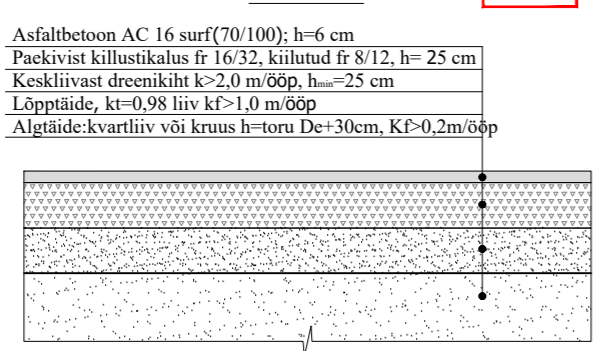


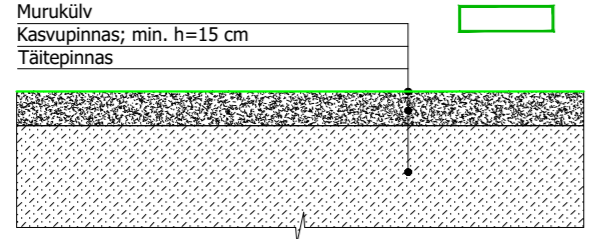
Pinnatud teekatte taastamine



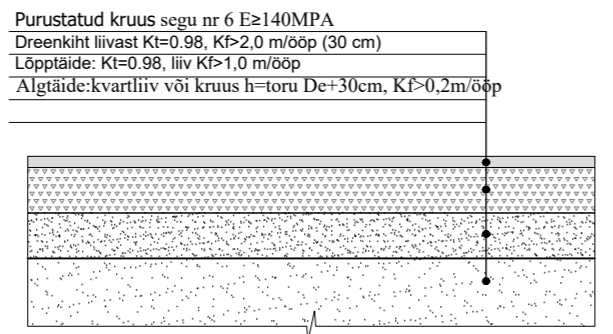
I-asfaltkattega sõidutee (ühekihtiline) taastamine




IV-haljasala taastamine



Teepeenra ja kruuskattega tee taastamine



Haljasala taastamine liiklupiirkonnas



- Projekteeritud tehnovõrgud:**
- V-2 - projekteeritud veetorstik
 - C-2 - projekteeritud survekanalisatsioon
 - K-2 - projekteeritud isevooline reoveekanalisatsioon
 - V-1 - projekteeritud veesõlm
 - KS-1 - projekteeritud kanalisatsioonisõlm
- likvideeritav puu**
likvideeritav rajatis
 lahtise kaeviku piir / puurimiskaevik
 sundpuurimise orienteeruv pingi asukoht
 - riigimaantee kaitsvöönd 30m

TINGMÄRGID:

- Olemasolevad tehnovõrgud:**
- K - Olemasolev sademeveekanalisatsioon
 - K - Olemasolev reoveekanalisatsioon
 - V - Olemasolev veetorstik
 - - Olemasolev madalpinge maakaabel
 - - Olemasolev madalpinge õhuliin
 - - Olemasolev sidekaabel
 - - Olemasolev sidekanalisatsioon
 - - Olemasolev kõrgepinge maakaabel

- MÄRKUSED:**
- Märkused ja kirjeldused ehitustööde kohta vt. seletuskirjast;
 - Ehitustööde ja materjalide mahud vt. töömahtude tabelist;
 - Varem paigaldatud kaablite, torude, seadmete ja tarindite läheduses tuleb kaevetöid teha nende omaniku juhendamisel;
 - Insenerivõrkude kaitsesoonis teostada töid käsitsi, vajadusel võrgud teostada;
 - Enne ehitustööde algust tuleb täpsustada ristuvate kommunikatsioonide asukoht;
 - Reoveekanalisatsioonitorustiku lõigu pikkused on võetud kaevu teljest asukoht; ja vajadusel korrigeerida kaevukaante kõrgusmärgid
 - Survetorstiku minimaalne rajamissügavus on 1,8 m maapinnast torustiku peale;
 - Kanalisatsioonikaevud millede läbimõõt ei ole kajastatud joonisel on De400/315
 - Ennem ehitustööde algust täpsustada kinnistul planeeritava maapinna kõrgusmärgid ja vajadusel korrigeerida kaevukaante kõrgusmärgid

Projekteerija:		Tellij: Soojatehnik OÜ	
 Reg.nr: 11000919 EPP000610 EP0000117 MP-0098-00 Veealune kütus Veealune kütus ekore@ekore.ee www.ekore.ee		Objekti nimetus: Lohusalu reoveekogumisala veevarustuse ja kanalisatsiooni projekteerimis- ja ehitustööd Töö nimi: Lohusalu reoveekogumisala veevarustuse ja kanalisatsiooni projekteerimis- ja ehitustööd Joonise nimi: Katendite taastamise plaan ja skeemid	
T88 nr: PP-303/24	Joonis: VK-6	Jooniste arv: -	Projekteeris: Bero Antons
Stadium: M50tkava:	M50tkava: M 1:500	Kuupäev: 16.12.2024	Kontrollis: Bero Antons
Põhiprojekt			Allkiri: