



































	Planeeringuala piir
	Katastrialkuse piir
	Planeeritud krundi piir
	Planeeritud krundi pos. number
	Planeeritud hoonealustala
	Planeeritud võimalik juurdepääs kruntile
	Planeeritud juurdepääs hoonesse
	Planeeritud sõidusuund
	Planeeritud võimalik parkimiskuala parkimiskohtade arvuga
	Olemasolev hoone/alahoone
	Planeeritud hoone võimalik asukoht
	Tald takistav lähendus (nt tüüdi/keseein)
	Võimalik jäätmete loogimispaik
	Olemasolev sõidutee
	Planeeritud sõidutee/parkimiskuala
	Planeeritud segaliikluse ala (vt märkus nr 10)
	Olemasolev kergiliikluse ala
	Perspektiivne vastutav/üldplaneeringu kohane kergiliikluste
	Lüvideerivat objekt
	Haljassala
	Olemasolev kõrghaljastatud ala
	Olemasolev veekogu
	Olemasolev pu
	Planeeritud servituudi vajadusega ala juurdepääsu ja/või parkimise tagamiseks
	Varem seadud servituudi vajadusega ala juurdepääsu tagamiseks (vt märkus nr 4)
	Olemasolev pumpala
	Olemasolev uurkruur
	Riigiliste kaitsevööd, 30 m sõidurajal viimastest servast
	Põhikarilade lantud veekogu piiri (seisuga 16.12.2024, vt märkus nr 8)
	Kallasarada, 4 m (vt märkus nr 8)
	Kalda veekaitsevööd, 10 m (vt märkus nr 8)
	Kalda ehitusevööd, 50 m; 100 m (vt märkus nr 8; 9)
	Kalda piiranguvööd, 100 m (vt märkus nr 8)
	Uueskevi joa eesvoolu kaitsevööd, 15 m (vt märkus nr 8)
	Veehaldaja sanitaarkaitseala, 10 m (vt märkus nr 8)
	Kanalisatsioonipiir puhastusasemedeni
	Kanalisatsiooni puhastusasemedeni kaja, 50 m
	Uude-Võda maastikukaitseala piiranguvööd
	Vastutav/üldplaneeringu kohane roheline võrgustik
	Natura elupaigad (EELIS, seisuga 19.06.2023)
	Riigiliste riistumise lülitamisala piir
	Ehituspiir, 16 m sõidurajal viimastest servast (vt märkus nr 2)
	Planeeritud tuleleide mahutid võimalik asukoht
	Planeeritud hüdrid

 **HENDRIKSON DGE**

OÜ HENDRIKSON & KO

Raekoja plats 9 | Tartu 51004
+372 7409 800 | dge@dge.ee
www.dge.ee

Registrikood 10269950 | KMKR EE100039285

<p>Asukoht</p> <p>Karula küla Viljandi vald</p> <p>Planeeringu koostamise korraldaja</p> <p>Viljandi Vallavalitsus</p> <p>Planeeringu koostamistell hivatutud isik</p> <p>AS Hoolekandeteenused</p> <p>Planeerimisspetsialist</p> <p>Helen Leiger</p> <p>Koostaja</p> <p>Eeva-Anette Värk</p>	<p>Karula küla</p> <p>DETAILPLANEERING</p> <p>Joonise nimetus</p> <p>Põhijoonis</p> <p>Mõõtkava</p> <p>1:1000</p> <p>Töö nr</p> <p>240005052</p> <p>Kaupluse</p> <p>21.10.2025</p> <p>Joonise nr</p> <p>4</p>
----------------------------------------------------------------------------------------------------------------------------------------------------------------------------------------------------------------------------------------------------------------------------------------------------------------------------------	----------------------------------------------------------------------------------------------------------------------------------------------------------------------------------------------------------------------------------------------------------------