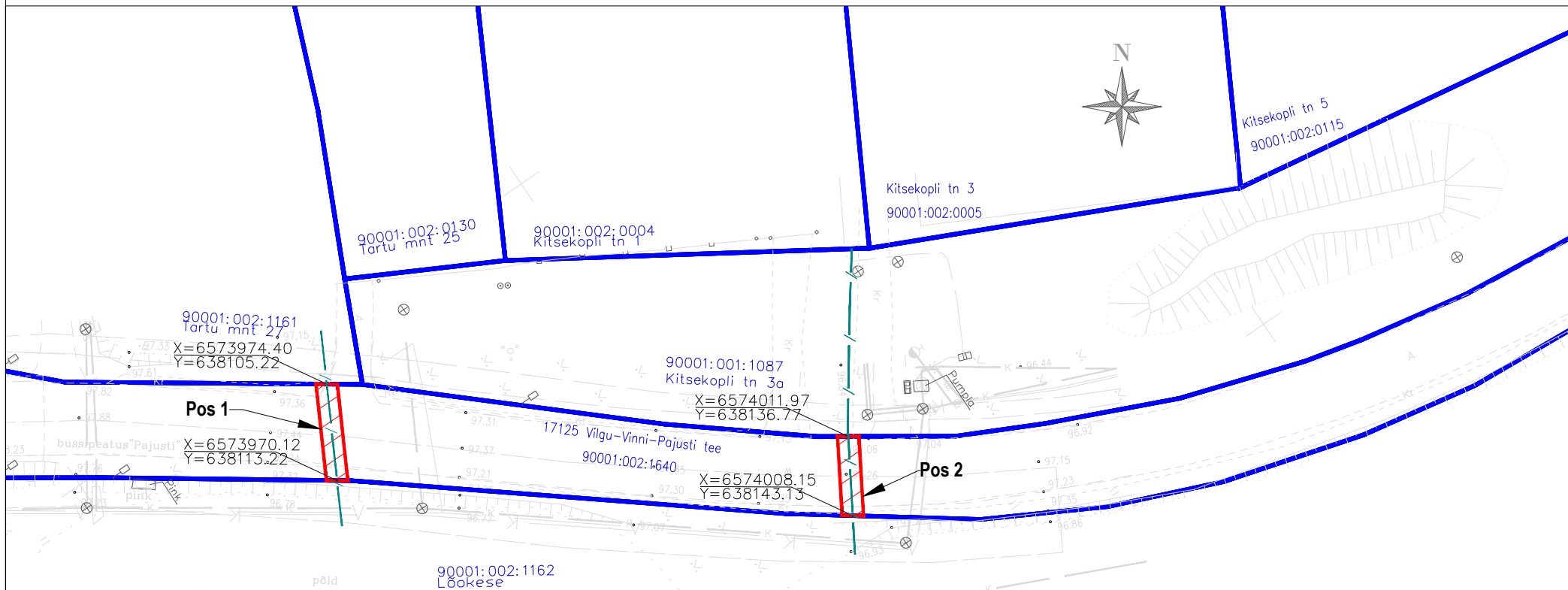





Kinnistu isikliku kasutusõiguse seadmise plaan

Mõõtkava 1:500



Jrk nr	IKÕ ala Pos nr (plaanil)	Kinnistu registriosa number	Katastriüksuse tunnus, nimi ja sihtotstarve:	Asukoht riigitee (nr ja nimi) suhtes (lõigu algus ja lõpp km):	Ala pindala ruutmeetrites m ²
1.	Pos 1	8896350	90001:002:1640; 17125 Vilgu-Vinni-Pajusti tee; transpordimaa	17125 Vilgu-Vinni-Pajusti tee km 3,1	18 m ²
2.	Pos 2	8896350	90001:002:1640; 17125 Vilgu-Vinni-Pajusti tee; transpordimaa	17125 Vilgu-Vinni-Pajusti tee km 3,05	15 m ²

 Kasutusõiguse ala
 Katastriüksuse piir
 sidetoru

Elektripaigaldise kaitsevöönd: Piki sidekaablit kulgev ala, mida mõlemalt poolt piiravad liini äärmistest kaablitest 1 meetri kaugusel paiknevad mõttelised vertikaaltasandid.

Sidetoru pikkus maa-alal: 9 m (Pos 1), 7 m (Pos 2)

Projekti nimi: "Kakkumäe, Viru-Jaagupi, Pajusti optiline side"
 Objekti asukoht: Kakumäe küla, Viru-Jaagupi alevik, Pajusti alevik, Vinni vald, Lääne-Viru maakond
 Projekti number: 23023
 Plaani koostaja: Silver Knäzev
 Kuupäev: 21.04.2024