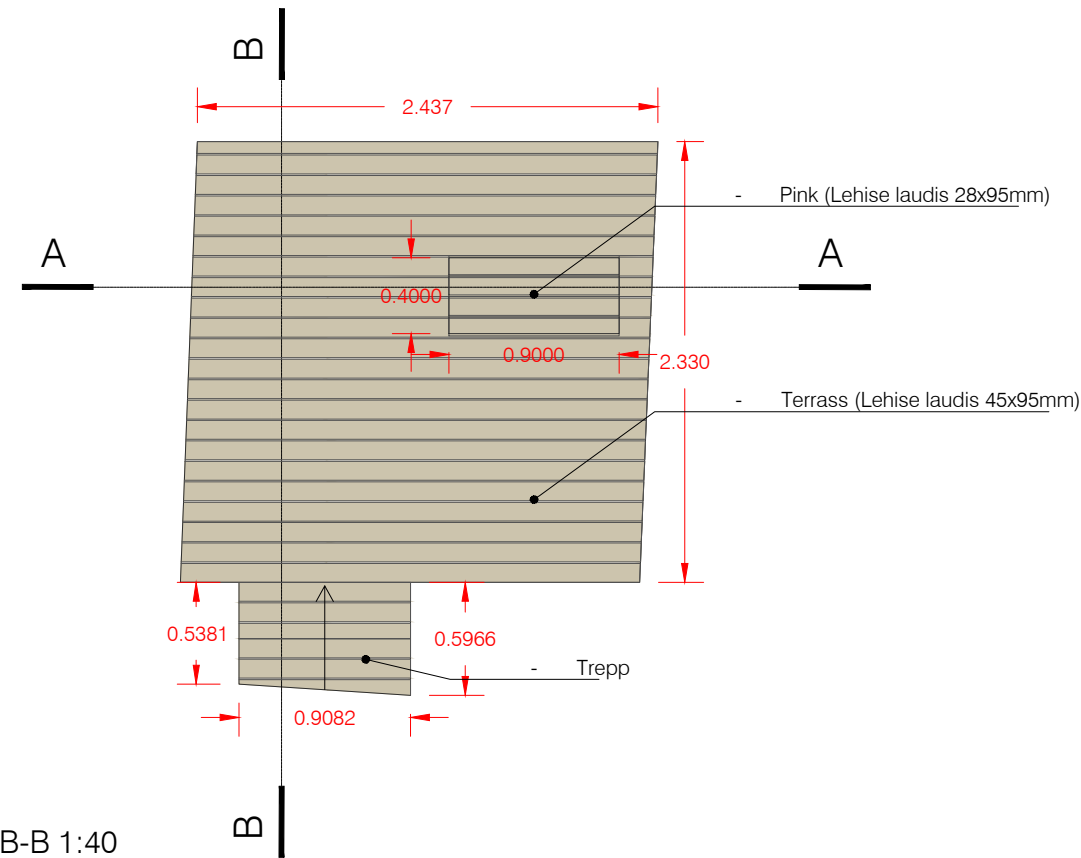
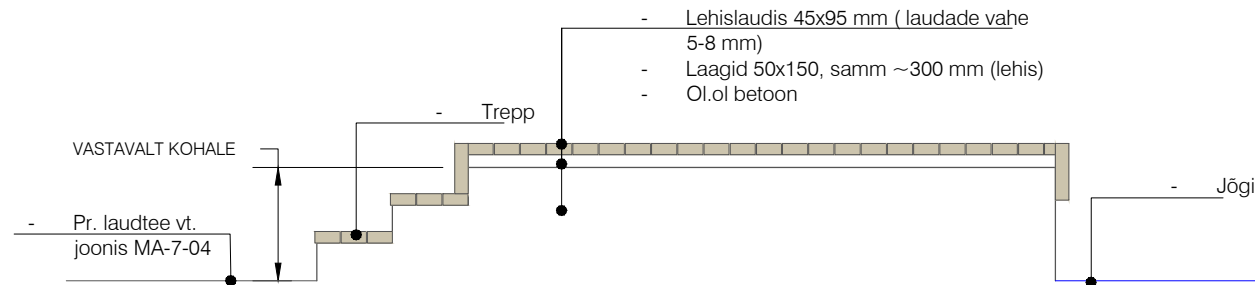


Trükkis: KRP-SIGNEK2  
 Faili: C:\OD\K-PROJEKT AS\KP - 23072 Narva-Jõesuu esindusväljak\Projektiosad töös\06\_MA\_Maastikuarhitektuur\03\_PP\23072\_PP\_MA-7-03\_detail-ranna-betoonplatvorm.dwg Trükitud: 30.04.2024

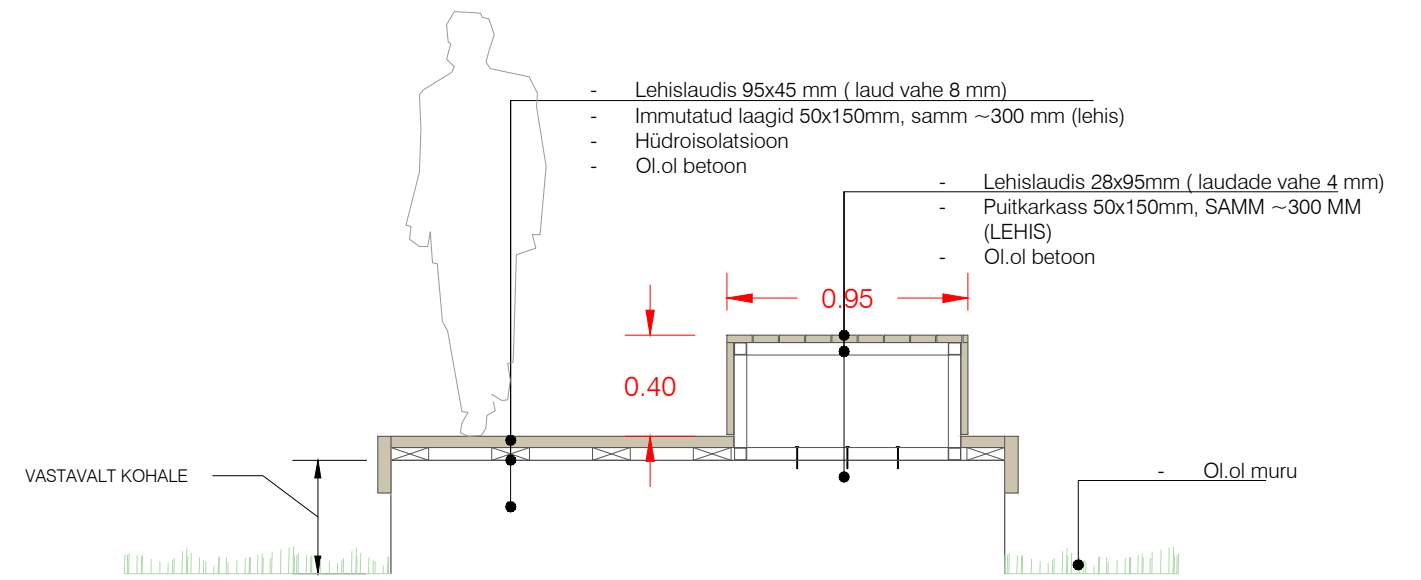
PLAAN 1:40



LÕIGE B-B 1:40



LÕIGE A-A 1:40



## MÄRKUSED

- Joonised vaadata koos seletuskirjaga.
- Laudis naturaalne siberi lehis, õlitatud UV kaitsega õliga.
- Asukoht vt. Asendiplaan.
- Käesolev joonis tühistab kõik sama joonise numbriga varasema kuupäevaga joonisega.
- Kõik muudatused tuleb kooskõlastada maastikuarhitektiga.
- Kõik mõõdud ja kõrgusmärgid kontrollida ehitusel.
- Kõikide materjalide ja konstruktsioonide kasutamisel peab ehitaja kursis olema vastavate paigalduse- ja käsitusjuhenditega.
- Need tuleb hankida materjalide ja konstruktsioonide tootjatelt või müüjatelt.
- Puitmaterjali min kvaliteediklass AB.

K-Projekt Aktsiaselts Ahtri tn 6a, Tallinn, Eesti tel +372 626 4100 kprojekt@kprojekt.ee reg kood 12203754		Projekti nimi: <b>Narva-Jõesuu sadama ala ja esindusväljak</b>	
Vastutav isik	K. Koplus	Objekti asukoht: <b>Suur-Loots9 2, 8 ja 10, Narva-Jõesuu linn, Ida-Virumaa</b>	
Projektijuht	S. Kasepalu	Joonise nimi: <b>Detail - Ranna platvorm olemasoleval betoonalusel</b>	
Maastikuarhitekt	E. Koel		
Vastutav insener	S. Kasepalu		
Faili nimi:	Koostatud: 29.04.2024	Töö nr:	23072
23072_PP_MA-7-03_detail-ranna-betoonplatvorm.dwg		Stadium:	Põhiprojekt
		Dokumendi tähis:	MA-7-03
		Möötkava:	1:500