



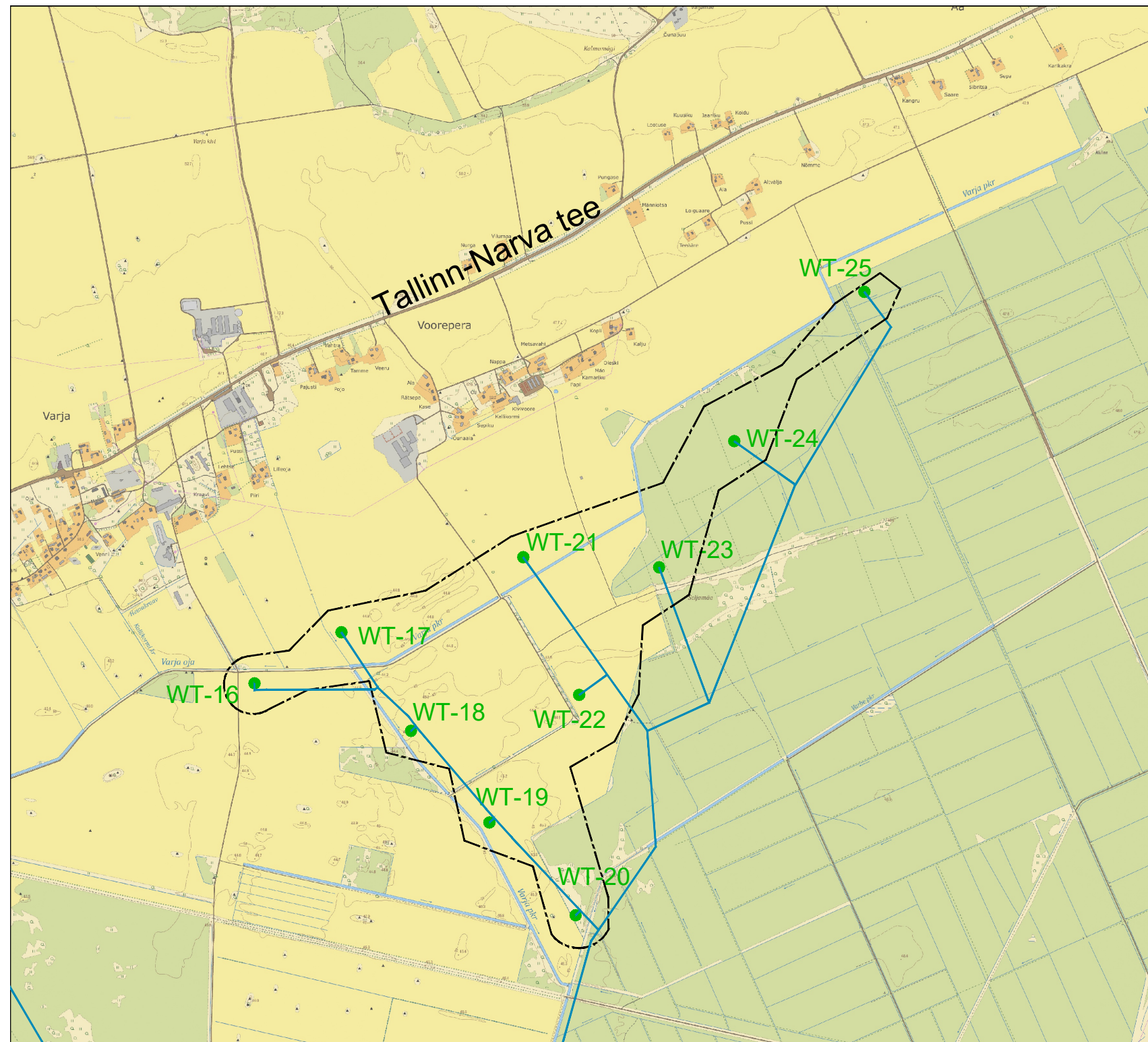




# TINGMÄRGID

-  Plan. tuulikute grupi paiknemise ala piir
-  Plan. tuuliku asukoht
-  WT-16 Plan. tuuliku pos nr
-  Plan. elektrikaabli võimalik asukoht



Elektrivõrgu ühendus on ette nähtud Püssi alajaamast  
(Alajaama tee 5 // Püssi alajaam - 43701:004:0046)  
vt lisaks seletuskirja ptk 5.9

MÄRKUSED:  
Aluskaardina on kasutatud Maa-ameti põhikaarti WMS teenusena.

OÜ Hendrikson & Ko  
Maakri 29  
Tallinn 10145  
Vastutav planeerija  
tel 740 9800  
hendrikson@hendrikson.ee

Koostaja  
N.Bruk  
Vastutav planeerija  
J.J.Sibul  
Kuupäev  
29.05.2024

Töö koostamisest huvitatud isik Asukoht  
Varja Windfarm OÜ Lüganuse vald

Töö nimetus  
Varja tuulikupargi planeeringualal nr 3  
detailplaneering

Joonis  
Põhimõtteline elektrihenduse skeem

Töö nr 21003919 Mõõt M1:25 000 Joonise nr 20

