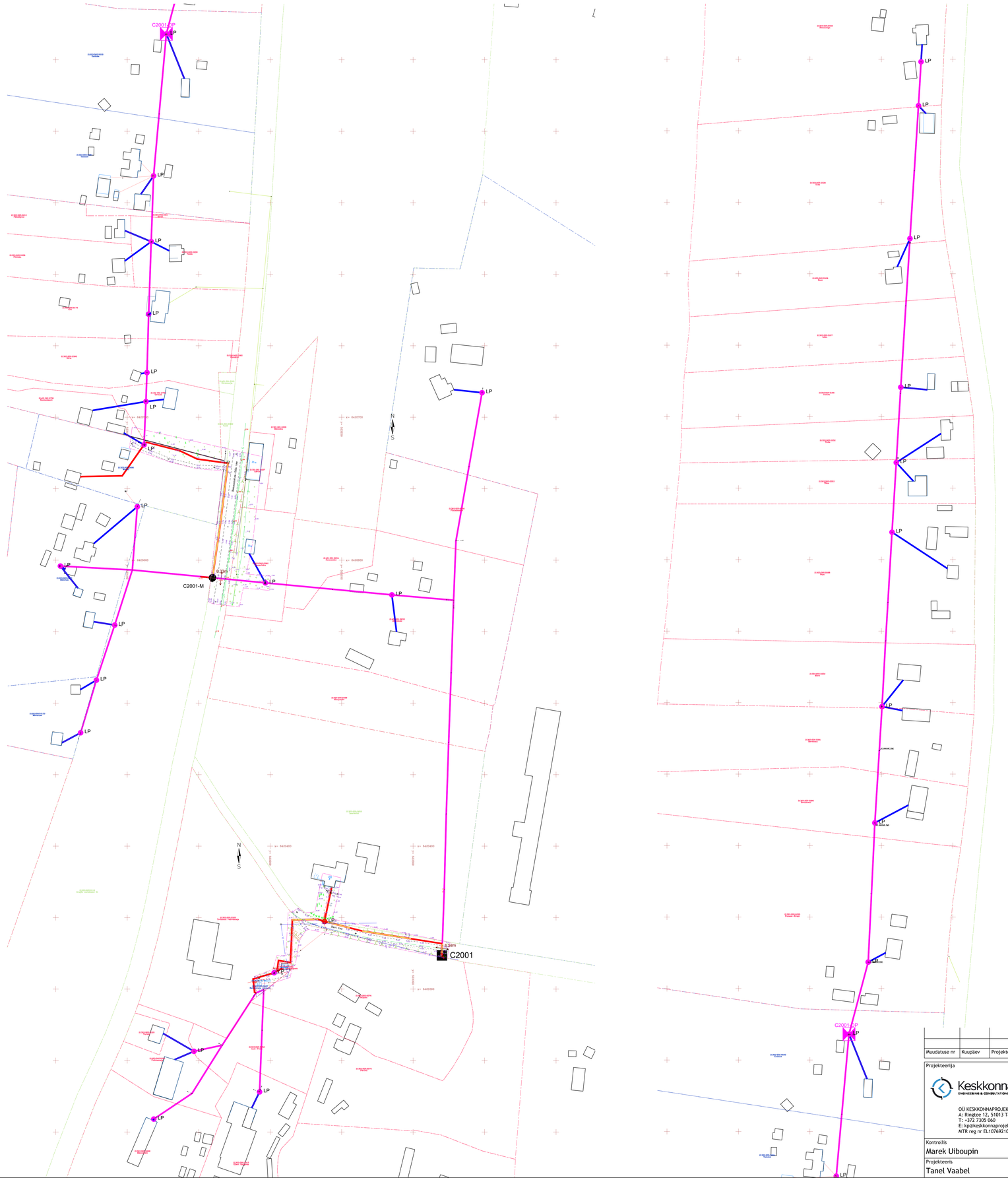

TINGMÄRGID SIDE (ENEFIT)

LP	Projekteeritud lõpp-punkt mastil (ühenduskarp mastil) Mõõdud 150x200mm
LP	Projekteeritud lõpp-punkt maapinnal (kapp maapinnal) Mõõdud 450x200x130mm, kõrgus maapinnast ca 0,6m
Cxxxx	Projekteeritud side jaotuspunkt (kapp maapinnal) Mõõdud ca 1100x700x430mm, kõrgus maapinnast ca 1,3m
	Projekteeritud side vahejaotuspunkt (kapp mastil) Mõõdud 700x400x300mm
	Projekteeritud maasisene multitoru
	Projekteeritud multitoru ol.oleval elektrivõrgu õhuliinil
	Projekteeritud perspektiivne kliendiliin - maa sees
	Projekteeritud perspektiivne kliendiliin - õhuliin
	Projekteeritud maasisene multitoru kinnisel meetodil - puurimistoru PE D75, 1250N
M	Projekteeritud sidekaev
	Projekteeritud mast
	Projekteeritud tõmmits
	Projekteeritud tugi
	Taastatav freespuru-, kruusa- või killustikkate
	Taastatav haljasala
	Taastatav asfaltkate
	Suundpuurimise lõpu- ja alguskaevik (1,5 x 1,5m)

Märkused:

1. Katted taastada vastavalt Majandus- ja kommunikatsiooniministri 03.08.2015 määrusele nr.101 "Tee ja teetööde kvaliteedinõuded".
2. Ühikuta mõõdud meetrites.
3. Sõiduteede mahasõiduteede või parklate alla jäävad multitorud paigaldada tälendavalt 750N tugevusega kaitsetorusse ning vähemalt 1,0m allapoole ümbritsevast teepinnast. Haljasala all peab multitoru jääma vähemalt 0,5m sügavusele. Kui multitoru paigaldamiseks kasutatakse kinnisel meetodil sundpuurmist siis peab kasutama kaitsetoru 1250N. Ristumisel Transpordiameti teedega kinnisel meetodil, paigaldada kaitsetorud min 1,5m allapoole ümbritsevast teepinnast ja kaitsta 1250N kaablikaitsetoruga ning toru otsad tähistatakse märkepallidega. Ülejäänud juhtudel riigiteede maa-alal paigaldada maakaablid min. 1,2 m sügavusele ja kaitsta 750N kaitsetoruga.
4. Liivapadi kivises pinnases või kui kaevikupõhi jätetakse tasandamata.
5. Tagasitäitmisel pinnas tihendada.
6. Puudest ligemal kui 2m või teiste kommunikatsioonide kaitsetsoonis (2m) kaevetööd teostada käsitsi.
7. Pärast tööd taastada pinnase ja teede endine olukord ning korrastada ehitusjäljed.

Märkus: Geodeetiline alusplaan koostatud Geodeesia24 OÜ poolt. Töö nr 8071-23-1 Kordinaadid L-EST 97. Kõrgus EH2000 süsteemis.

Kaeviku ristlõige.
Lahtine paigaldus haljasala all.
Murukatte taastamine

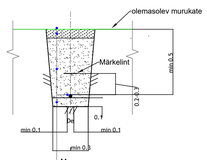

Muru
Huumusmuld, h=10cm (tihendatult)
Kaeviku tagasitäide - tihendatud kivivaba kohalik pinnas
Multitoru
Toru alus - liiv 10cm (kivises pinnases)

Märkused

1.Ühisriputusse paigaldatav sideõhuliin paigaldada olemasoleva elektriõhuliini alla tagadaes tervevisangu ulatuses õhuliinide vahe min. 0,3m.
2. Tagada nõutav minimaalne vahekaugus paigaldatava sideõhuliini ja ristuva tee kõrgeima punkti vahel. Ühisriputusse paigaldatavate sideõhuliinide puhul tagada asulasiiseste teedega ristumiseel min. 5,0m kõrgus teepinnast rippe madalaimas osas.
3. Riigimaanteede puhul min. 7,0m kõrgus teepinnast rippe madalaimas osas.
4. Kergliiklusteede kohal tagada min. 4,5m kõrgus rippe madalaimas osas ja haljasalade kohal min 4,0m.
5. Ehitajal on kohustus tagada sisendi ja postivahlise ripete nõutav gabariit vastavalt kehtivatele määrustele ja nõuetele.

KRUUSKATE TAASTAMINE

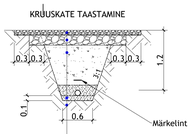

Purustatud kruus (märkus 3)
killustikust alus fr. 32/63 (E^1 170 MPa)
täide peenliivast k^3 0,5 m/ööp
Kt^1 0,98 (sügavamal kui 0,7 katte pinnast Kt
Liivalus Kt_2=0,98
olemasolev pinnas Kt_3=0,94

Muudatuse nr	Kuupäev	Projekteerija	Vastutav spetsialist	Selgitus

Projekteerija

Keskkonnaprojekt
ENERGEETIKA & GEODEESIA TÄISTEENUS

OÜ KESKKONNAPROJEKT
A: Ringtee 12, 51013 Tartu
T.: +372 7305 060
E: kp@keskkonnaprojekt.ee
MTR reg nr EL10769210-0001

Töö nimetus
Passiivse elektroonilise side juurdepääsuvõrgu rajamine
Projekti kood: VT2001

Joonise nimetus
Asendiplaan

Töö tellija
Enefit Connect OÜ

Töö väljaandmise aeg

Joonise digiaadress
VT2001_EP_EN-4-01_Asendiplaan.dwg

Kontrollis	Allkiri	Objekti aadress	Projekti staadium	Töö number
Marek Uiboupin	/allkirjastatud digitaalselt/	Treimani küla, Häädemeeste vald, Pärnu maakond	EP	VT1935
Projekteeris	Allkiri		Mõõtkava	Joonise number
Tanel Vaabel	/allkirjastatud digitaalselt/		1:500	4-01