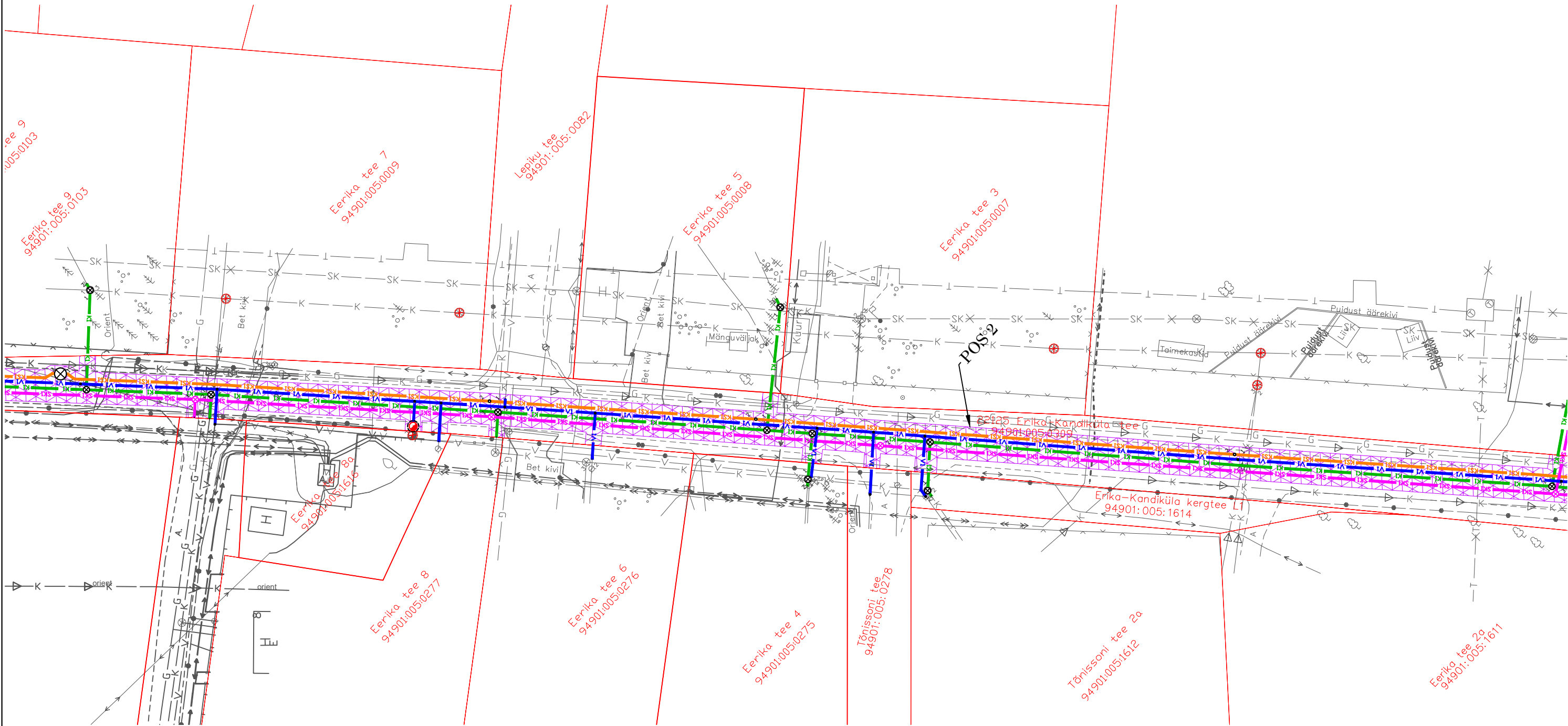
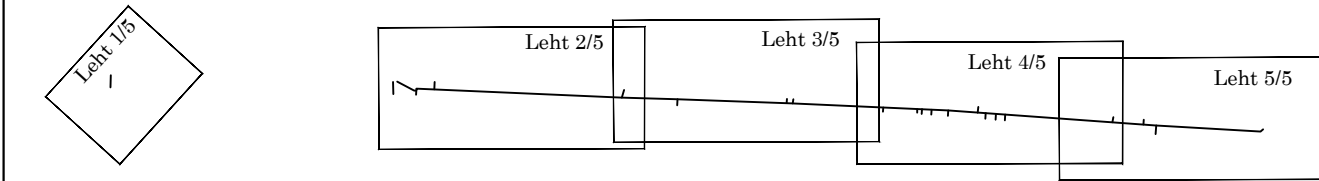



Isikliku kasutusõiguse seadmise ala plaan  
Mõõtkava 1:500 (A3)  
Leht 4/5



Jrk nr	IKÕ ala Pos nr. (plaanil)	Kinnistu registriosaja number	Katastriüksuse tunnus, nimi ja sihtotstarve	Ala pindala ruutmeetrites m <sup>2</sup>
1.	POS 2	5780050	94901:005:0309 22125 Eerika-Kandiküla tee	2552 m <sup>2</sup>

- Isikliku kasutusõiguse seadmise ala (Pos2)
- Katastriüksuse piir
- proj. reoveekanaliseerimisvõrk
- proj. sademeveekanaliseerimisvõrk
- proj. veetorustik
- proj. reoveekanaliseerimisvõrk
- proj. sademeveekanaliseerimisvõrk
- proj. survekanaliseerimisvõrk
- proj. drenaaživõrk
- proj. truup