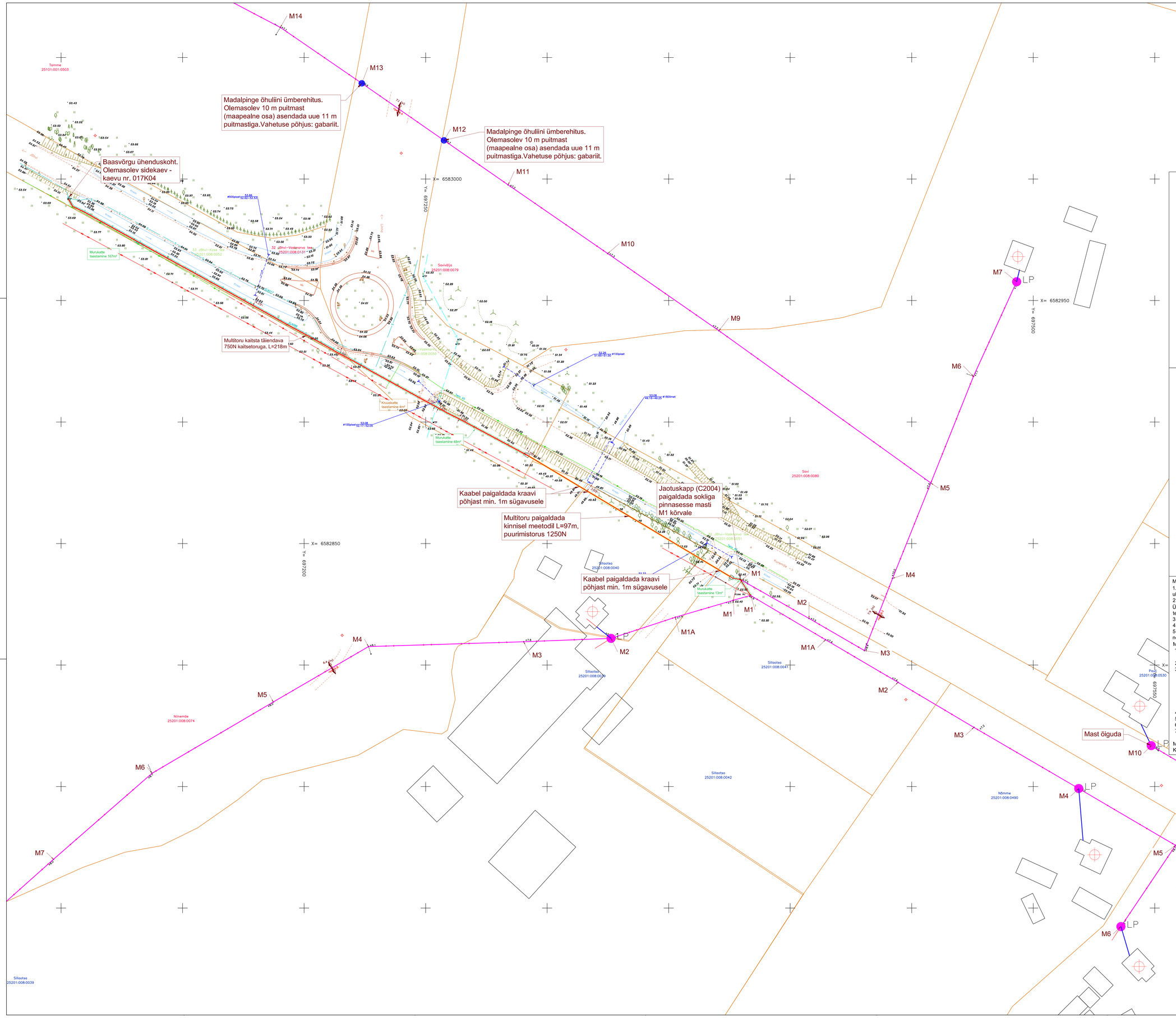

KRUUSKATE TAASTAMINE

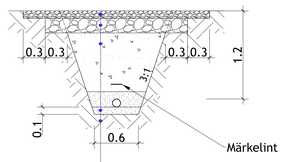

Purustatud kruus (märkus 3)
killustikust alus fr. 32/63 (E^3 170 MPa)
täide peenliivast k^3 0,5 m/ööp
Kt^3 0,98 (sügavamal kui 0,7 katte pinnast Kt
Liivalus Kt≥0,98
olemasolev pinnas Kt≥0,94

Kaeviku ristlõige. Lahtine paigaldus haljasala all. Murukatte taastamine

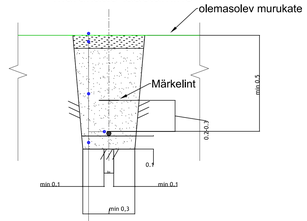

Muru
Huumusmuld, h=10cm (tihendatult)
Kaeviku tagasitäide - tihendatud kivivaba kohalik pinnas
Multitoru
Toru alus - liiv 10cm (kivises pinnases)

Märkused

1.Ühisriputusse paigaldatav sideõhuliin paigaldada olemasoleva elektriõhuliini alla tagadaes tervevisangu ulatuses õhullinide vahe min. 0,3m.
2. Tagada nõutav minimaalne vahekaugus paigaldatava sideõhuliini ja ristuva tee kõrgeima punkti vahel. Ühisriputusse paigaldatavate sideõhullinide puhul tagada asulasiseste teedega ristumiseel min. 5,0m kõrgus teepinnast rippe madalaimas osas.
3. Riigiimaanteede puhul min. 7,0m kõrgus teepinnast rippe madalaimas osas.
4. Kergliiklusteede kohal tagada min. 4,5m kõrgus rippe madalaimas osas ja haljasalade kohal min 4,0m.
5. Ehitajal on kohustus tagada sisendi ja postivahilise ripete nõutav gabariit vastavalt kehtivatele määrustele ja nõuetele.

Märkused:

1. Katted taastada vastavalt Majandus- ja kommunikatsiooniministri 03.08.2015 määrusele nr.101 "Tee ja teetööde kvaliteedinõuded".
2. Ohikuta mõõdud meetrites.
3. Sõlduteede mahasõlduteede või parklate alla jäävad multitorud paigaldada täiendavalt 750N tugevusega kaitsetorusse ning vähemalt 1,0m allapoole ümbritsevast teepinnast. Haljasala all peab multitoru jääma vähemalt 0,5m sügavusele. Kui multitoru paigaldamiseks kasutatakse kinnisel meetodil sundpuurmist siis peab kasutama kaitsetoru 1250N. Ristumistel Transpordiameti teedega kinnisel meetodil, paigaldada kaitsetorud min 1,5m allapoole ümbritsevast teepinnast ja kaitsta 1250N kaablikaitsetoruga ning toru otsad tähistatakse märkepallidega. Õlejäänud juhtudel rõigiteede maa-alal paigaldada maakaablid min. 1,2m sügavusele ja kaitsta 750N kaablikaitsetoruga.
4. Liivapadi kivises pinnases või kui kaevikupõhi jäetakse tasandamata.
5. Tagasitäitmisel pinnas tihendada.
6. Puudest ligemal kui 2m või teiste kommunikatsioonide kaitsetsoonis (2m) kaevetööd teostada käsitsi.
7. Pärast tööd taastada pinnase ja teede endine olukord ning korrastada ehitusjäljed.

Märkus: Geodeetiline alusplaan koostatud Aabenest OÜ poolt. Töö nr 23101G. Kordinaadid L-EST 97. Kõrgus EH2000 süsteemis.

TINGMÄRGID SIDE (ENEFIT)

LP	Projekteeritud lõpp-punkt mastil (ühenduskarp mastil) Mõõdud 150x200mm
Cxxxx	Projekteeritud side jaotuspunkt (kapp maapinnal) Mõõdud ca 1100x700x430mm. kõrgus maapinnast ca 1,3m
	Projekteeritud maasisene multitoru
	Projekteeritud multitoru oil.oleval elektrivõrgu õhullinil
	Projekteeritud perspektiivne kliendiliin - õhulin
	Projekteeritud maasisene multitoru kinnisel meetodil - puurimistoru PE D75, 1250N
	Projekteeritud mast
	Taastatav freespuru-, kruusa- või killustikkate
	Taastatav haljasala
	Suundpuurimise lõpu- ja alguskaevik (1.5 x 1.5m)
	Projekteeritud kaitsetoru PE D75, 750N

Muudatuse nr	Kuupäev	Projekteerija	Vastutav spetsialist	Selgitus

Projekteerija Keskkonnaprojekt OÜ KESKKONNAPROJEKT A.: Ringtee 12, 51013 Tartu T: +372 7305 060 E: kpa@keskkonnaprojekt.ee MTR reg nr EL10769210-0001	Töö nimetus Passiivse elektroonilise side juurdepääsuvõrgu rajamine, Kose küla, Jõhvi vald, Ida-Viru maakond Projekti kood VT2004		Töö tellija Enefit Connect OÜ
	Joonise nimetus Asendiplaan		Töö valjaandmise aeg 07.09.2023
			Joonise digiaadress VT2004_EP_EN-4-01_Asendiplaan
Kontrollis Marek Uiboupin	Allkiri	Objekti aadress Kose küla, Jõhvi vald, Ida-Viru maakond	Projekti staadium EP
Projekteeris Rasmus Valli	Allkiri		Joonise number EN-4-01
			Mõõtkava 1:500