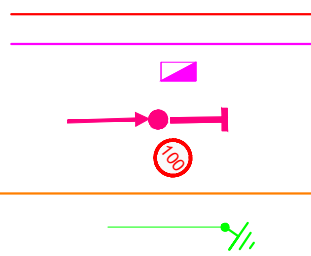
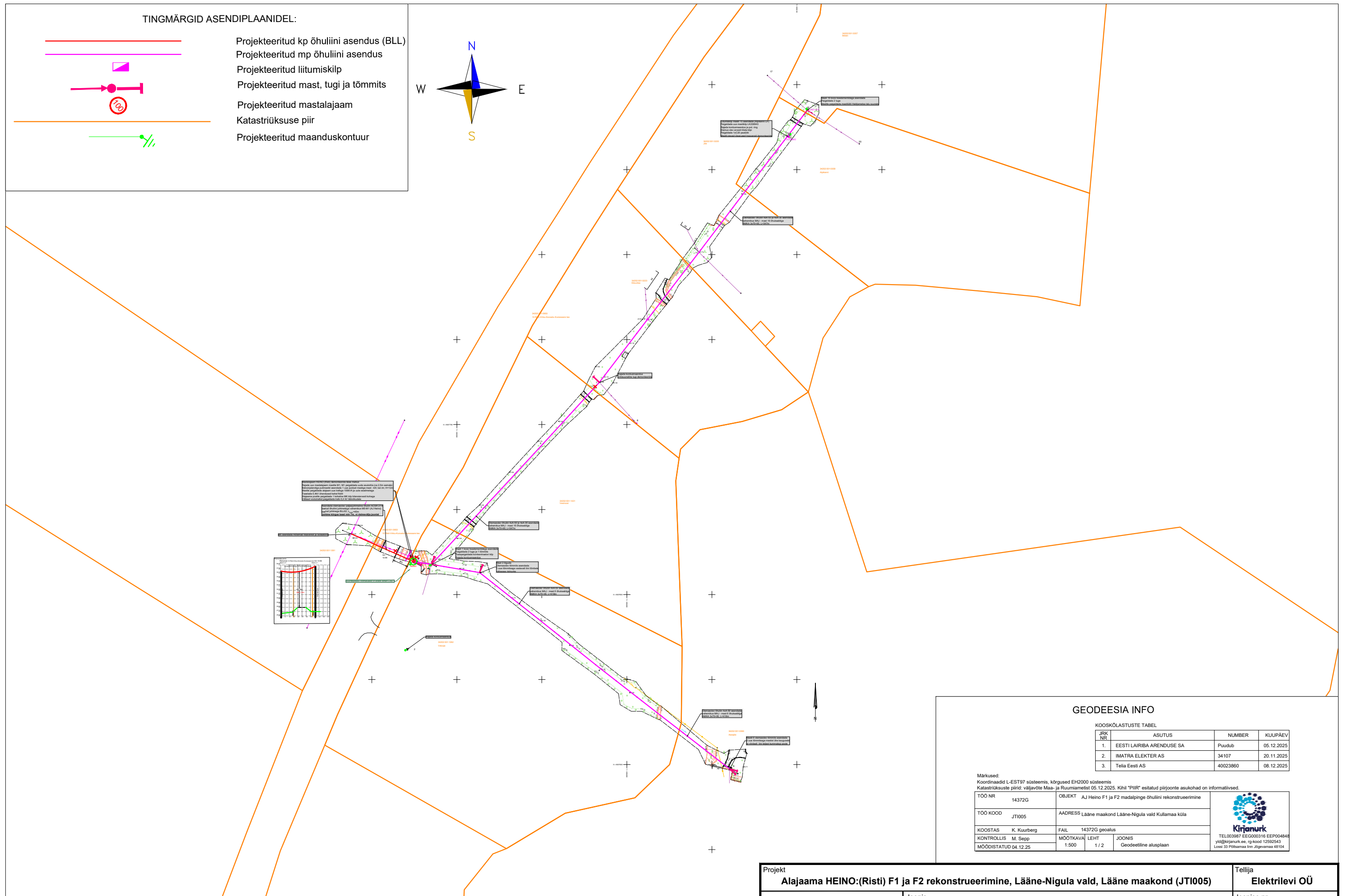
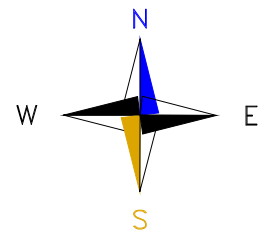


TINGMÄRGID ASENDIPLAANIDEL:



- Projekteeritud kp õhuliini asendus (BLL)
- Projekteeritud mp õhuliini asendus
- Projekteeritud liitumiskilp
- Projekteeritud mast, tugi ja tõmmits
- Projekteeritud mastalajaam
- Katastriüksuse piir
- Projekteeritud maanduskontuur



GEODEESIA INFO

JRK NR	ASUTUS	NUMBER	KUUPÄEV
1.	EESTI LAIRIBA ARENDUSE SA	Puudub	05.12.2025
2.	IMATRA ELEKTER AS	34107	20.11.2025
3.	Telia Eesti AS	40023860	08.12.2025

Märkused:
 Koordinaadid L-EST97 süsteemis, kõrgused EH2000 süsteemis
 Katastriüksuse piirid: väljavõte Maa- ja Ruumiametist 05.12.2025. Kihil "PIIR" esitatud piirjoonte asukohad on informatiivsed.

TÖO NR	14372G	OBJEKT	AJ Heino F1 ja F2 madalpinge õhuliini rekonstrueerimine		
TÖO KOOD	JT1005	ADDRESS	Lääne maakond Lääne-Nigula vald Kullamaa küla		
KOOSTAS	K. Kuurberg	FAIL	14372G geoalus		
KONTROLLIS	M. Sepp	MÕÖTKAVA	LEHT	JOOINIS	
MÕÖDISTATUD	04.12.25	1:500	1 / 2	Geodeetiline alusplaan	



Märkused:

1. Projekt on teostatud digitaliseeritud alusplaanile vastavalt Elektrilevi poolt väljastatud projekteerimisülesandele nr **JT1005**.
2. Kaablite ja elektriseadmete paigaldamisel järgida kehtivates normdokumentides sätestatud ja valmistajatehase nõudeid. Normdokumentide nimekirja vt. seletuskirjast.
3. Kõik trassid on kooskõlastatud maaomanikega ning teiste kommunikatsioonide valdajatega.

Projekt		Tellija	
Alajaama HEINO:(Risti) F1 ja F2 rekonstrueerimine, Lääne-Nigula vald, Lääne maakond (JT1005)		Elektrilevi OÜ	
Joonis		Joonise nr	
Üldasendiplaan		001	
Projekteeris	Ivo Rohula	56 761 280	Möötkava M 1:2000
Kontrollis	A.Erik	53 090 199	Staadium Tööprojekt
E-post estonia@leonhard-weiss.com Telefon +372 601 2285 Registrikood 12083348		Keel	Leht
		EST	1 4