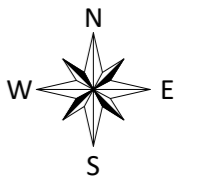
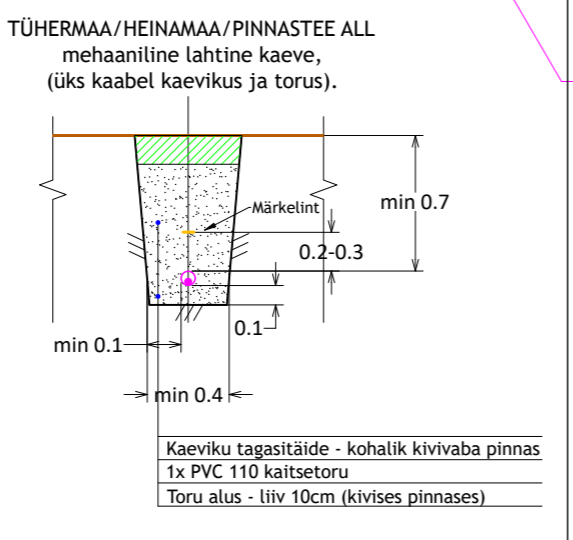
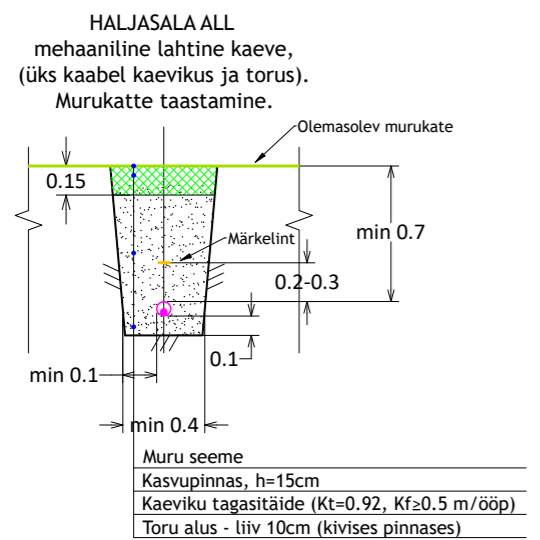
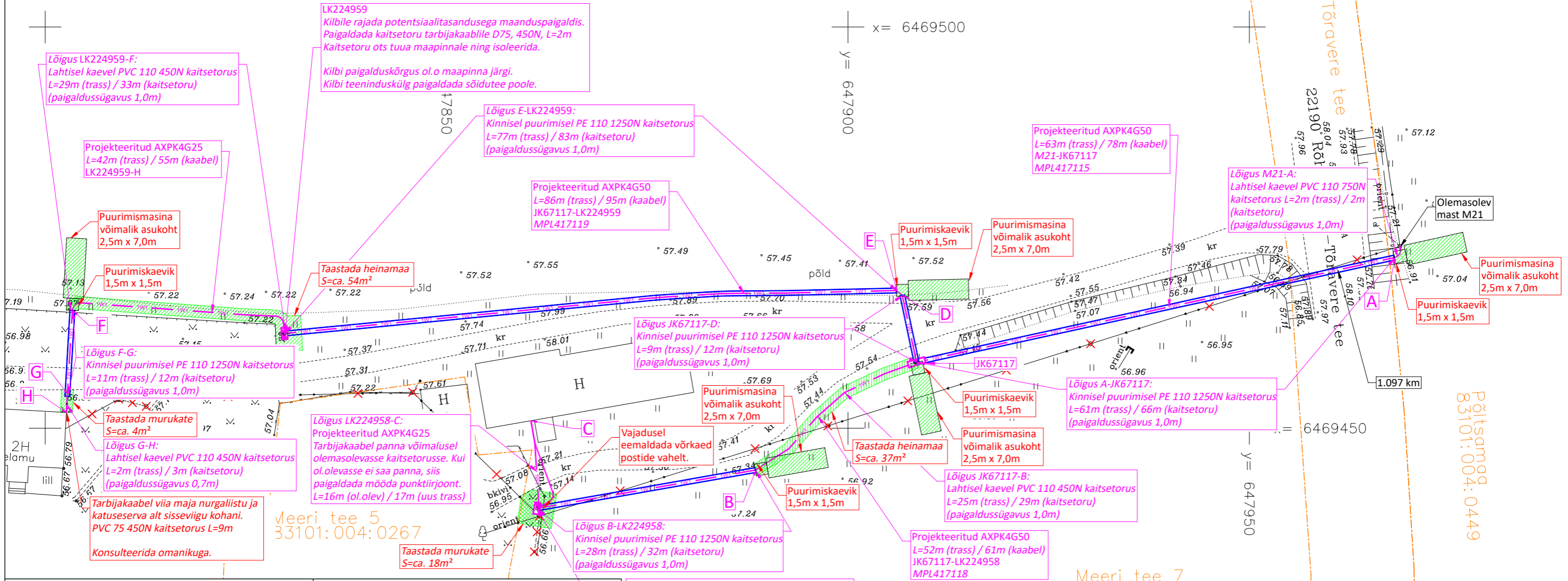


TINGMÄRGID	
	Projekteeritud 0,4kV maakaabel kaitsetorus
	Projekteeritud liitumiskilp
	Projekteeritud jaotuskilp
	Projekteeritud maanduspaigaldis
	Katastriüksuse piir
	Olemasolev madalpinge maakaabelliin
	Olemasolev madalpinge õhuliin
	Taastatav haljasala



Meeri tee 7
83101:004:0270



LK224958
Kilbile rajada potentsiaalitasandusega maanduspaigaldis. Paigaldada kaitsetoru tarbijakaablile D75, 450N, L=2m. Kaitsetoru ots tuua maapinnale ning isoleerida. Kilbi paigalduskõrgus ol.o maapinna järgi. Kilbi teeninduskülg paigaldada hoovi poole. Meeri tee 5 tarbijakaabel tõsta ümber uude kilpi.

- MÄRKUSED:**
- Elektrilevi OÜ projekteerimisülesanne projektkoodiga IP5780.
 - Pärast kaevetöid taastada pinnase endine olukord ning korrastada ehitusjäljed. Pinnase täitmisel arvestada hilisemat vajumist, tagasitõidetak pinnas tihendada.
 - Käesolevat joonist käsitleda lahutamatu osana projektdokumentatsiooni teiste jooniste ning projekti seletuskirjaga.

Alusplaanidena on kasutatud:
- Enersense AS poolt koostatud geodeetilist alusplaan (töö nr 291123G1). Koostamise aeg: 29.11.2023; Koordinaadid L-EST 97süsteemis, kõrgused EH-2000 süsteemis.

Tellija:		Address:	Lootuse 6 Össu küla Kambja vald Tartumaa 61713	Kuupäev:	13.12.2023
Töö nimetus:	Meeri tee 5 ja 7 õhuliini asendamine maakaabliga Rõhu küla, Tartu linn, Tartu maakond TÖÖPROJEKT	Reg nr:	11445550	Töö nr:	IP5780
Joonise nimetus:	ASENDIPLAAN	Telefon:	5260354	Joonise nr:	01
		e-mail:	roland.molder@enersense.com	Mõõtkaava:	M1:500/A3
		Projekteerija:	Roland Mölder		
		Kontrollija:	Siim Holtsmann	Muudatus:	Ver 1