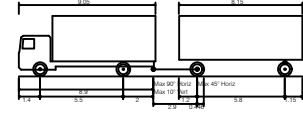
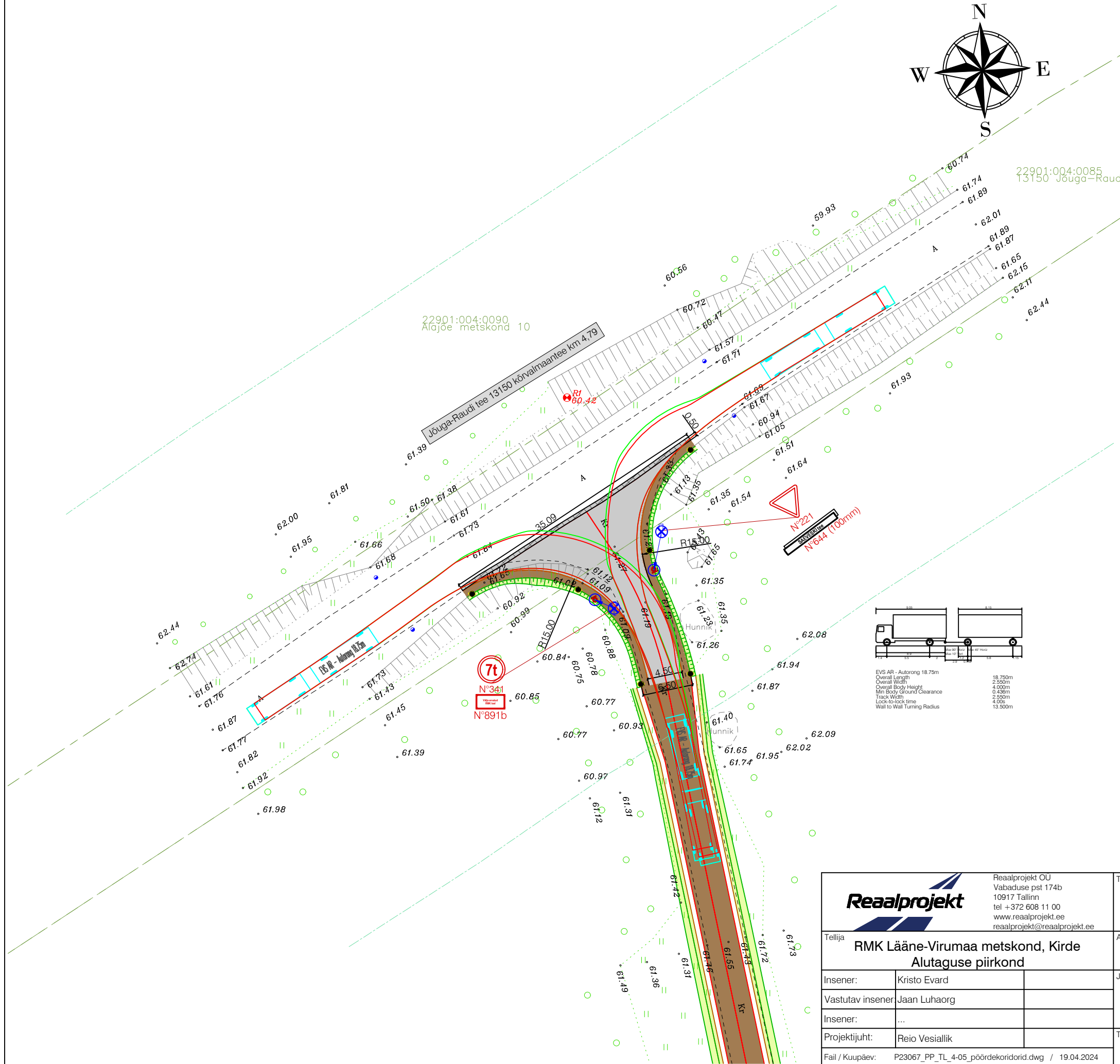
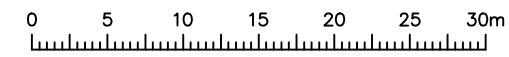


TINGMÄRGID:

	Katastriüksuse piir vastavalt moodustamise viisile
	78408:801:2970 Katastriüksuse tunnus
	Teekaitsevöönd
	Projekteeritud sõidutee katend, tüüp 1
	Projekteeritud kruuskate
	Projekteeritud sõidutee asfaltkate taastamine
	Projekteeritud haljasala (murukülv h=10 cm)
	Projekteeritud kate serv
	221 (221) (2) Projekteeritud / ümbertõstetud /olemasoleva liiklusemärgi number
	Projekteeritud liiklusemärgi post
	Projekteeritud mulde nõlv
	Projekteeritud ümbertõstetav objekt
	Säilitatav liiklusemärk 221 "Anna teed"
	Säilitatav liiklusemärk 341 "Massipiirang"
	Säilitatav liiklusemärk 891b "Välja arvatud"
	Projekteeritud liiklusemärk 644 "Tee nimi"
	Projekteeritud tähispostid




EVS AR - Autorong 18.75m
 Overall Length 18.750m
 Overall Width 2.550m
 Overall Body Height 4.000m
 Min Body Ground Clearance 0.436m
 Track Width 2.550m
 Lock-to-lock time 4.00s
 Wall to Wall Turning Radius 13.500m



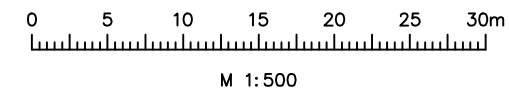
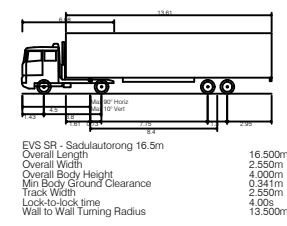
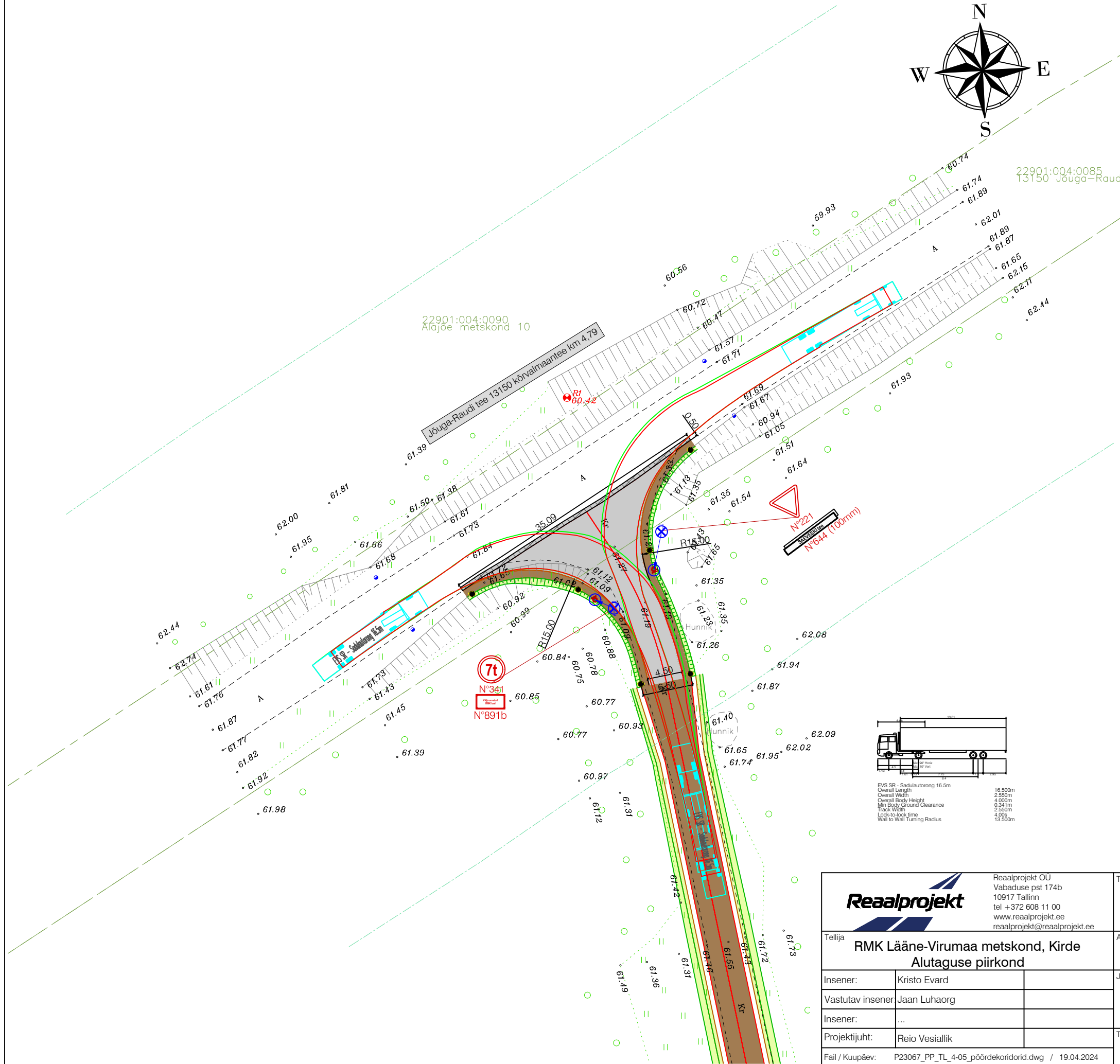
M 1:500

		Reaalprojekt OU Vabaduse pst 174b 10917 Tallinn tel +372 608 11 00 www.reaalprojekt.ee reaalprojekt@reaalprojekt.ee		Töö nimetus	
RMK Lääne-Virumaa metskond, Kirde Alutaguse piirkond		SAEVESKI MESTATEE REKONSTRUEERIMISE PROJEKT		Asukoht	
Ongassaare küla, Alutaguse vald, Ida-Viru maakond		Joonise nimetus		Möötkava	
Insenner:	Kristo Evard	Saeveski metsatee (Jõuga-Raudi tee 13150 kõrvalmaantee km 4,79) autorongi pöördekoridor		M 1:500	
Vastutav insener:	Jaan Luhaorg	Töö nr	Stadium	Kõide; eriosa	Joonise nr
Insenner:	...	P23067	PP	TL	4-05-01
Projekti juht:	Reio Vesiallik	Fail / Kuupäev:	P23067_PP_TL_4-05_pöördekoridorid.dwg / 19.04.2024		



TINGMÄRGID:

	Katastriüksuse piir vastavalt moodustamise viisile
	78408:801:2970 Katastriüksuse tunnus
	Teekaitsevöönd
	Projekteeritud sõidutee katend, tüüp 1
	Projekteeritud kruuskate
	Projekteeritud sõidutee asfaltkate taastamine
	Projekteeritud haljasala (murukülv h=10 cm)
	Projekteeritud kate serv
	Projekteeritud / ümbertõstetud /olemasoleva liiklusemärgi number
	Projekteeritud liiklusemärgi post
	Projekteeritud mulde nõlv
	Projekteeritud ümbertõstetav objekt
	Säilitatav liiklusemärk 221 "Anna teed"
	Säilitatav liiklusemärk 341 "Massipiirang"
	Säilitatav liiklusemärk 891b "Välja arvatud"
	Projekteeritud liiklusemärk 644 "Tee nimi"
	Projekteeritud tähispostid



		Reaalprojekt OU Vabaduse pst 174b 10917 Tallinn tel +372 608 11 00 www.reaalprojekt.ee reaalprojekt@reaalprojekt.ee		Töö nimetus SAEVESKI MESTATEE REKONSTRUEERIMISE PROJEKT	
Tellija RMK Lääne-Virumaa metskond, Kirde Alutaguse piirkond		Asukoht Ongassaare küla, Alutaguse vald, Ida-Viru maakond			
Insener:	Kristo Evard	Joonise nimetus		Möötkava	
Vastutav insener:	Jaan Luhaorg	Saeveski metsatee (Jõuga-Raudi tee 13150 kõrvalmaantee km 4,79) sadulautorongi pöördekoridor		M 1:500	
Insener:	...	Töö nr	Stadium	Kõide; eriosa	Joonise nr
Projektijuht:	Reio Vesiallik	P23067	PP	TL	4-05-02
Fail / Kuupäev:	P23067_PP_TL_4-05_pöördekoridorid.dwg / 19.04.2024				