









Aluskaardina on kasutatud Maa-ameti kaarti WMS-teenusena.

LEPPEMÄRGID:

-  Planeeringuala
-  2010 kehtestatud detailplaneeringu ala
-  Bussi- ja raudteepeatus, lähim parkla
-  Riikliku kaitse all olev mälestis, reg. nr. ja nimetus
-  Mälestise piir
-  Mälestise kaitsevööndi piir
-  Kaitseala (Jõhvi linna park ja allee)
-  Olemasolev hüdrant



OÜ HENDRIKSON & KO

Raekoja plats 9 | Tartu 51004
+372 7409 800 | dge@dge.ee
www.dge.ee

Registrikood 10269950 | KMKR EE100039285

Asukoht
Jõhvi vald Jõhvi linn

Planeeringu koostamise korraldaja
Jõhvi Vallavalitsus

Planeeringu koostamisest huvitatud isik
City Inn OÜ

Projektijuht
Jaana Veskimäe

Planeerimisspetsialist
Jaana Veskimäe

**Uus tn 8 kinnistu ja lähiala
DETAILPLANEERING**

Joonise nimetus
Situatsiooniskeem

Mõõtkava Kuupäev
1:5 000 29.08.2024

Töö nr Joonis nr
24005045 1