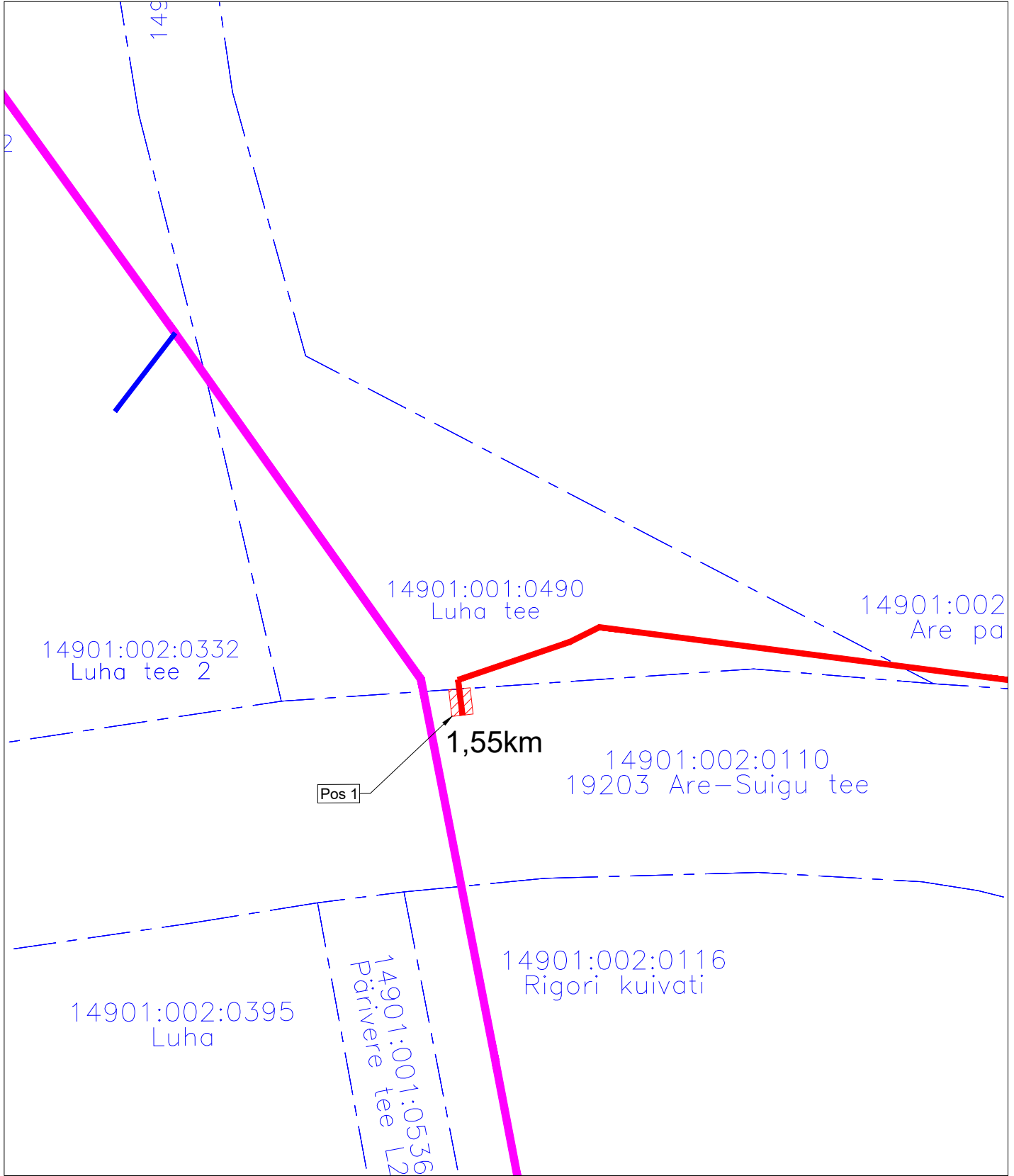




Isikliku kasutusõiguse ala plaan
Pärnu maakond, Tori vald, Niidu küla, 19203 Are-Suigu tee
M 1:500



TINGMÄRGID

-  Katastripiir
-  Projekteeritud side-õhuliin
-  Projekteeritud sideliin maasisene
-  Kasutusõiguse ala

Töö tellija: Enefit Connect OÜ
Sidevõrgu projekteerimine ja ehitus
Aruküla, Lääneranna vald (A65N057)
Eelprojekt: VT1832

| Jrk nr | Koormatav ala; Pos nr (plaanil) | Kinnistu registriosaja number | Katastriüksuse tunnus, nimi ja sihtotstarve | Asukoht riigitee (nr ja nimi) suhtes (lõigu algus ja lõpp km) | Ala pindala ruutmeetrites m ² |
|--------|------------------------------------|-------------------------------------|--|---|--|
| 1 | Pos 1 | 10260150 | 14901:002:0110 19203 Are-Suigu tee; Transpordimaa 100% | 19203 Are-Suigu tee km 1,55 | 5 |

Töö nr. 22-353
Koostas: Aneta Andersson
Hepta Group Energy OÜ