





TINGMÄRGID:

-  PLANEERINGU ALA
-  ASUSTUSÜKSUSTE VAHELINE PIIR
-  LÄHIM ÜHISTRANSPOORDIPEATUS
-  LÄHIM TULETÕRJE VEEVÕTUKOHT
ID 1971

 Planeeringuala asukoht
Kodumetsa, Aardla küla, Kastre vald, Tartu maakond

MÄRKUSED:

1. Käesoleva joonise alusplaanina on kasutatud väljavõtet Maa-ameti kaardirakendusest.

TÖÖ NIMETUS	KODUMETSA KATASTRÜKSUSE DETAILPLANEERING			
OBJEKTI ASUKOHT	Kodumetsa, Aardla küla, Kastre vald, Tartu maakond	PLANEERIJAT:	A. G. Palm 31.05.2023	
		VASTUTAV ARHITEKT:	A. G. Palm 31.05.2023	
JOONISE NIMETUS	SITUATSIOONISKEEM	JOONIS	1	
TÖÖ NUMBER	DP-05-2022	MÕÕTKAVA	1:10000	
	FORMAAT	A3	STAADIUM	ESKIIS

