

Aluskaart: Eesti kaart 1:50 000, Maa-amet 2023.

PITSALU IV UURINGURUUMI TEENINDUSALA PIIRIANDMED

Piiri- punkti nr	Koordinaadid	
	X	Y
1	6492520.51	523824.99
2	6492575.44	523809.24
3	6492723.11	523765.19
4	6492777.37	523941.29
5	6492658.45	523948.82
6	6492574.76	523949.79
7	6492528.26	523892.21
8	6492523.80	523889.95
9	6492499.92	523877.92
10	6492421.97	523873.62
11	6492419.37	523845.53
12	6492471.42	523835.39

Uuringuruumi teenindusala
pindala: 3.83 ha

2013. a RAJATUD KAEVANDITE ANDMED (EGF 8477)

Kaevandi nr	Koordinaadid		Suudme kõrgus, abs m	Kaevandi sügavus, m	Katendi paksus, m	Kasulik kiht, m
	X	Y				
Š-1	6492622.34	523822.68	24.15	5.1	0.4	4.7+
Š-2	6492536.68	523853.82	22.18	4.6	0.8	3.8+
Š-3	6492544.62	523991.15	19.80	2.3	0.4	1.1
Š-4	6492658.45	523948.82	20.82	2.3	0.4	1.6
Š-5	6492705.40	524043.93	20.06	1.6	0.5	-
Š-6	6492789.40	523958.97	20.96	1.4	0.5	-
Š-7	6492775.11	523911.78	21.59	1.9	-	-
Š-8	6492765.33	523923.61	22.11	3.9	0.4	3.5+
SPŠ-9	6492735.31	523835.19	22.66	3.8	-	3.8
SPŠ-10	6492721.84	523804.81	23.15	4.5	-	4.5
Š-11	6492710.82	523836.35	26.17	4.2	0.5	3.7+
Š-12	6492604.90	523908.43	21.56	3.6	1.4	2.1
Š-13	6492480.07	523825.21	22.77	3.6	0.3	3.3+
Š-14	6492519.83	523930.59	20.28	2.7	0.9	0.9
Š-15	6492576.80	523802.10	22.98	4.7	0.3	4.4+
Š-16	6492688.59	523766.19	25.69	4.8	0.3	4.5
Š-17	6492677.16	523895.68	22.90	4.7	0.8	3.9+
Š-18	6492431.31	523851.79	22.34	4.3	0.4	3.9+
Š-19	6492430.07	523896.42	20.39	3.0	1.6	1.4+

LEPPEMÄRGID:



Uuringuruumi teenindusala piir,
piiripunkt ja piiripunkti number



Katastriüksuse piir, tunnus ja lähiaadress



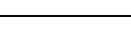
Kehtiv mäeeraldise piir



Kehtiva mäeeraldise teenindusala piir




Varem uuritud maavaravaru ploki kontuur,
ploki number ja varu kategooria
(aT - aktiivne tarbevaru)



Olemasoleva maardla kontuur



Lavassaare turbamaardla



Kalda piiranguvöönd



Maaparandussüsteem



III kaitsekategooria loomaliikide elupaigad



Elektripaigaldise kaitsevöönd



Maaparandushoiuala eesvoolu kaitsevöönd



Teekaitsevöönd



III kaitsekategooria taimeliigi kasvukoht



Muinsuskaitse objekti kaitsevöönd



Sideehitise kaitsevöönd



Kavandatav uuringupunkt



2013. a uuringu šurf (EGF 8477)





Asustusüksuse piir ja nimi



Geodeetilise võrgu punkt ja nimi

MÄRKUSED:

- Koordinaadid L-EST97 süsteemis, kõrgused EH2000 süsteemis.
- Aluskaart - Eesti põhikaart M 1:10 000, Maa-amet 2023.
- Maardla, katastriüksuste ja kitsenduste andmed: Maa-amet 21.11.2023.
- Keskkonnaandmestik: EELIS (Eesti Looduse Infosüsteem): Keskkonnaagentuur 2023.

<div></div> <div>Mäebüroo Nord OÜ Pärnu mnt 232/4 11314 Tallinn</div> <div>+372 613 9810 info@maeburoo.ee www.maeburoo.ee</div>			<div>OBJEKTI ASUKOHT</div> <div>Pärnu maakond Põhja-Pärnumaa vald</div>	
			<div>OBJEKT, JOONISE NIMETUS</div> <div>PITSALU MAARDLA PITSALU IV UURINGURUUM UURINGURUUMI TEENINDUSALA PLAAN</div>	
<div>TÖÖ NUMBER</div> <div>23GL-649</div>	<div>KUUPÄEV</div> <div>14.12.2023</div>	<div>GRAAFILINE LISA</div> <div>1</div>		
<div>KOOSTAS</div> <div>Veronika Valling /allkirjastatud digitaalselt/</div>			<div>TELLIJA</div> <div>KMG OÜ Betooni tn 28, Tallinn Harjumaa 13816</div>	
<div>KONTROLLIS</div> <div>Margus Kukk /allkirjastatud digitaalselt/</div>			<div>MÕÕTKAVA</div> <div>1:10 000</div> <div>0 50 100 200m</div> <div></div>	