Isikliku kasutusõiguse seadmise plaan

Läätsa Mõntu ja Sõrve fiidri rekonstrueerimine 1. etapp
Töö nr IP7326

78 Kuressaare-Kihelkonna-Veere tee
Katastritunnus 72101:002:0639
Registriosa nr 13774750

M 1:2000 (1 cm = 20 m), A3

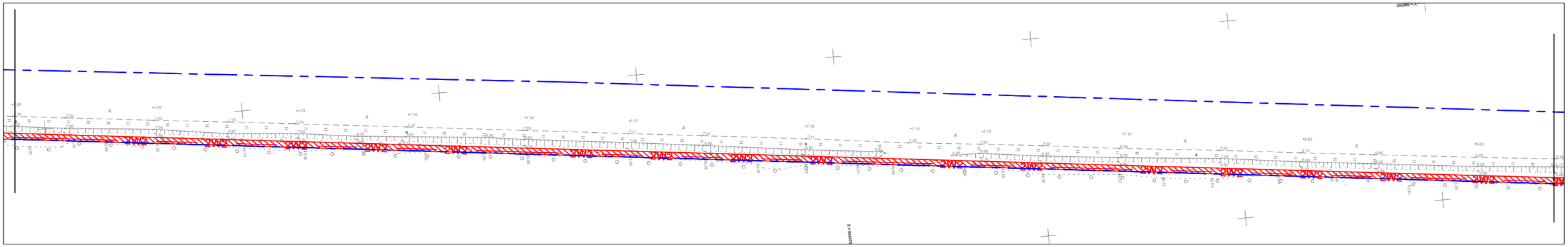

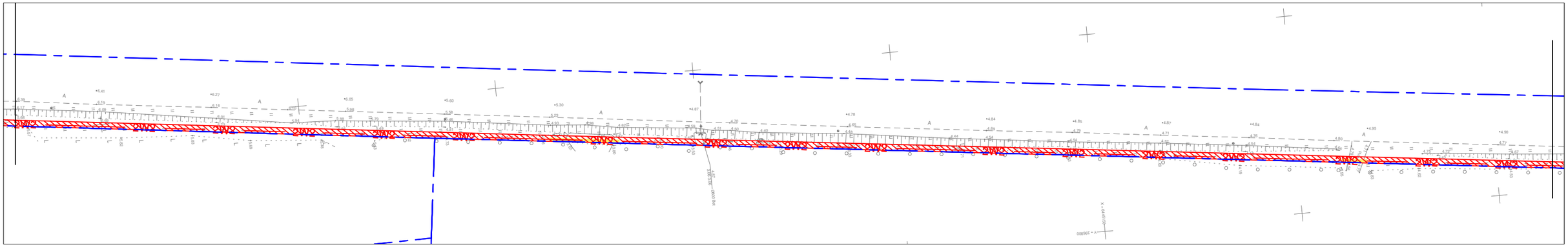



TINGMÄRGID:

- Katastriüksuse piir
- 1W2 Projekteeritud 20 kV maakaabelliin
- Kasutusõiguse ala 10925 m2
- Projekteeritud puurimistoru 1250N

Jrk nr	IKÕ ala Pos nr (plaanil)	Kinnistu registriosa number	Katastriüksuse tunnus, nimi ja sihtotstarve	Asukoht riigitee (nr ja nimi) suhtes (lõigu algus ja lõpp km)	Ala pindala m2
1	Pos 1	13774750	78 Kuressaare-Kihelkonna-Veere tee Katastritunnus 72101:002:0639 Transpordimaa	78 Kuressaare-Kihelkonna-Veere tee km-l 20,00-26,95	10925 m2

Koostaja:
Keskkonnaprojekt OÜ