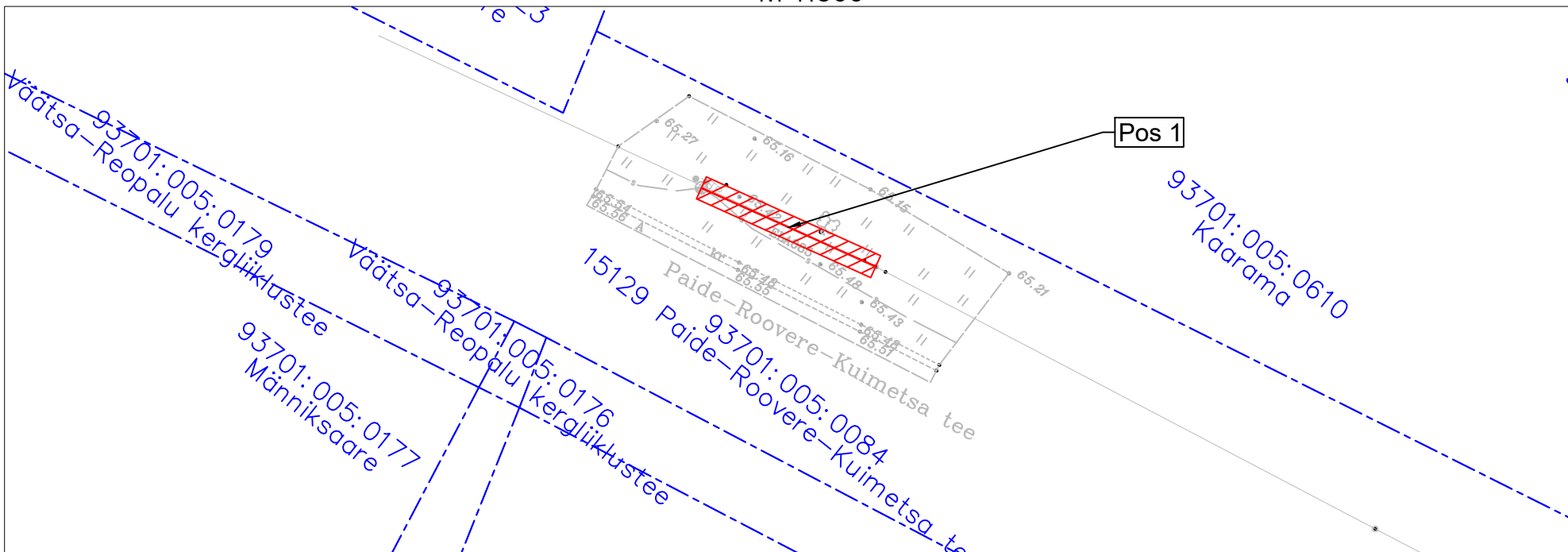





Isikliku kasutusõiguse seadmise plaan
 Aseri alevik, Viru-Nigula vald, Lääne maakond, 15129 Paide-Roovere-Kuimetsatee,
 Katastri nr. 93701:005:0084
 M 1:500



Jrk nr	IKÕ ala Pos nr (plaanil)	Kinnistu registriosa number	Katastriüksuse tunnus, nimi ja sihiotstarve;	Asukoht riigitee (nr ja nimi) suhtes (lõigu algus ja lõpp km);	Ala pindala ruutmeetrites m ²
1	Pos 1	8419050	93701:005:0084; 15129 Paide-Roovere-Kuimetsa tee; Transpordimaa 100%	15129 Paide-Roovere-Kuimetsa tee km 2.60-2.62	31,8
2	Pos 2	8419050	93701:005:0084; 15129 Paide-Roovere-Kuimetsa tee; Transpordimaa 100%	15129 Paide-Roovere-Kuimetsa tee km 2.28-2.35	84,7
3	Pos 3	8419050	93701:005:0084; 15129 Paide-Roovere-Kuimetsa tee; Transpordimaa 100%	15129 Paide-Roovere-Kuimetsa tee km 2.13	3,5
4	Pos 4	8419050	93701:005:0084; 15129 Paide-Roovere-Kuimetsa tee; Transpordimaa 100%	15129 Paide-Roovere-Kuimetsa tee km 1.54-1.99	11,7

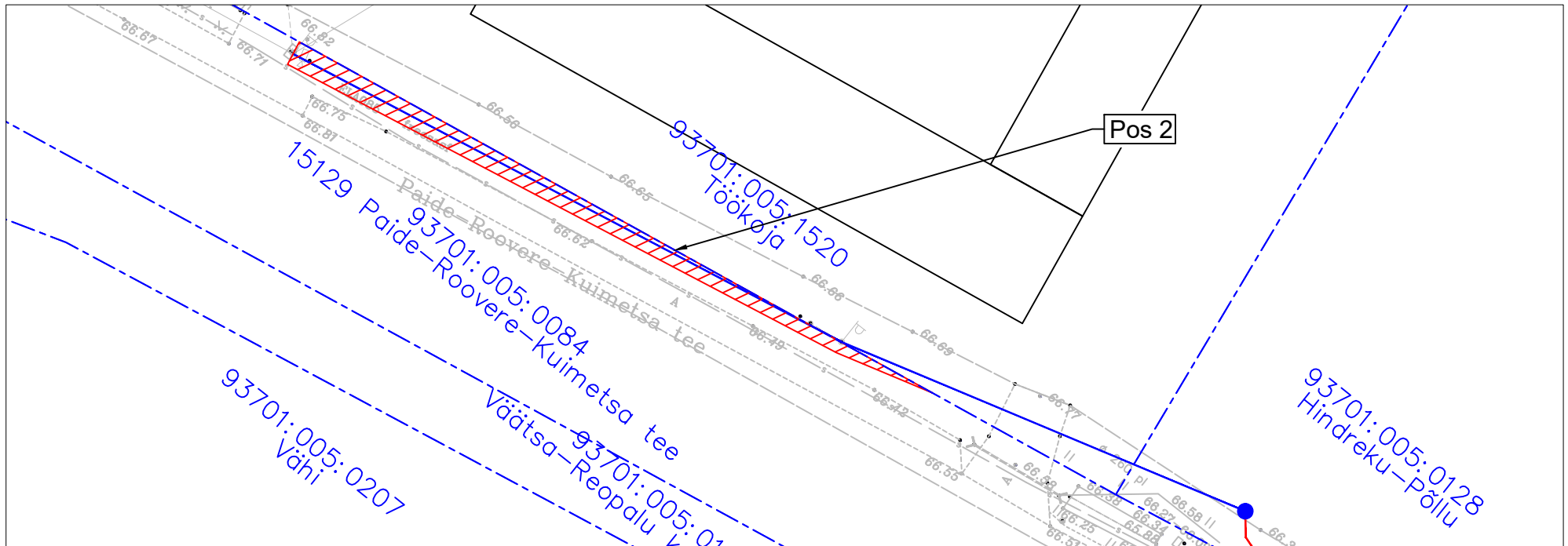
TINGMÄRGID

-  Katastripiir
-  Projekteeritud sideliin maasisene
-  Kasutusõiguse ala




Töö tellija: Enefit AS
 SIDEVÕRGU PROJEKTEERIMINE IDA-VIRUMAAKONNAS
 JA JÄRVA MAAKONNAS (P2024-08) VT2103

Töö nr. 24019
 Koostas: Marek Banko
 Hepta Group Energy OÜ projekteerija

Isikliku kasutusõiguse seadmise plaan
Aseri alevik, Viru-Nigula vald, Lääne maakond, 15129 Paide-Roovere-Kuimetsatee,
Katastri nr. 93701:005:0084
M 1:500



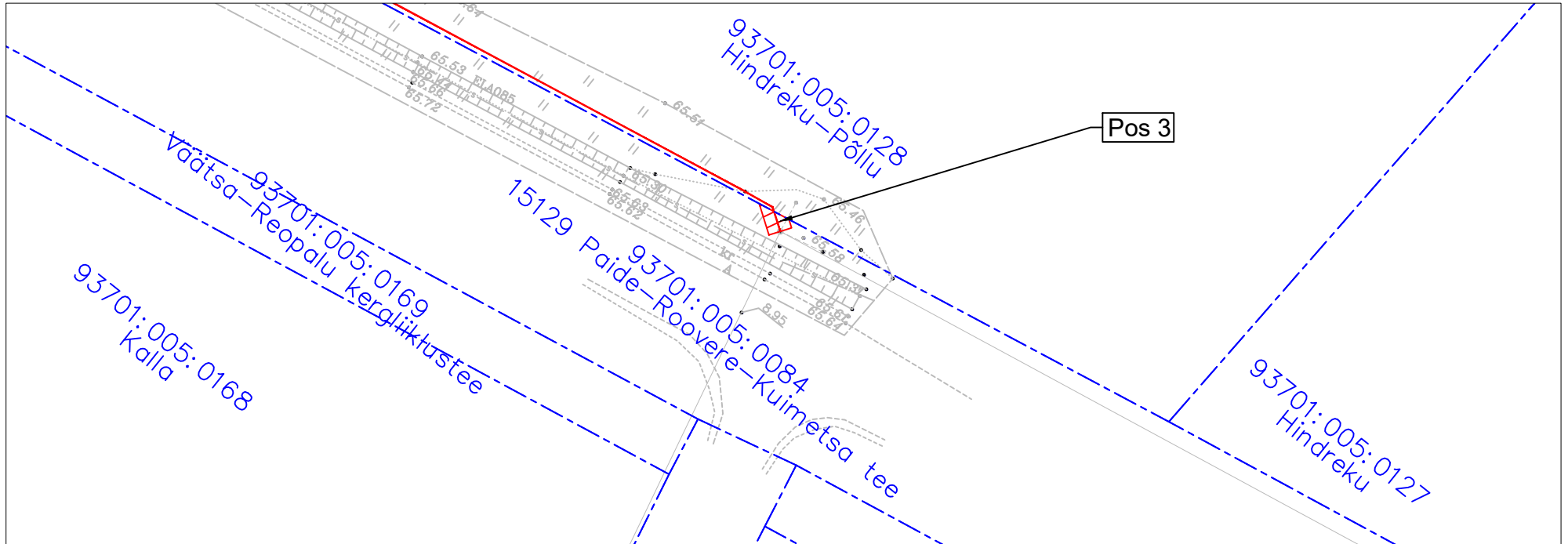
TINGMÄRGID

-  Katastripiir
-  Projekteeritud side-õhuliin
-  Kasutusõiguse ala

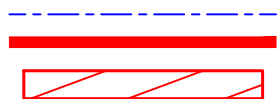
Töö tellija: Enefit AS
SIDEVÕRGU PROJEKTEERIMINE IDA-VIRUMAAKONNAS
JA JÄRVA MAAKONNAS (P2024-08) VT2103

Töö nr. 24019
Koostas: Marek Banko
Hepta Group Energy OÜ projekteerija

Isikliku kasutusõiguse seadmise plaan
Aseri alevik, Viru-Nigula vald, Lääne maakond, 15129 Paide-Roovere-Kuimetsatee,
Katastri nr. 93701:005:0084
M 1:500



TINGMÄRGID

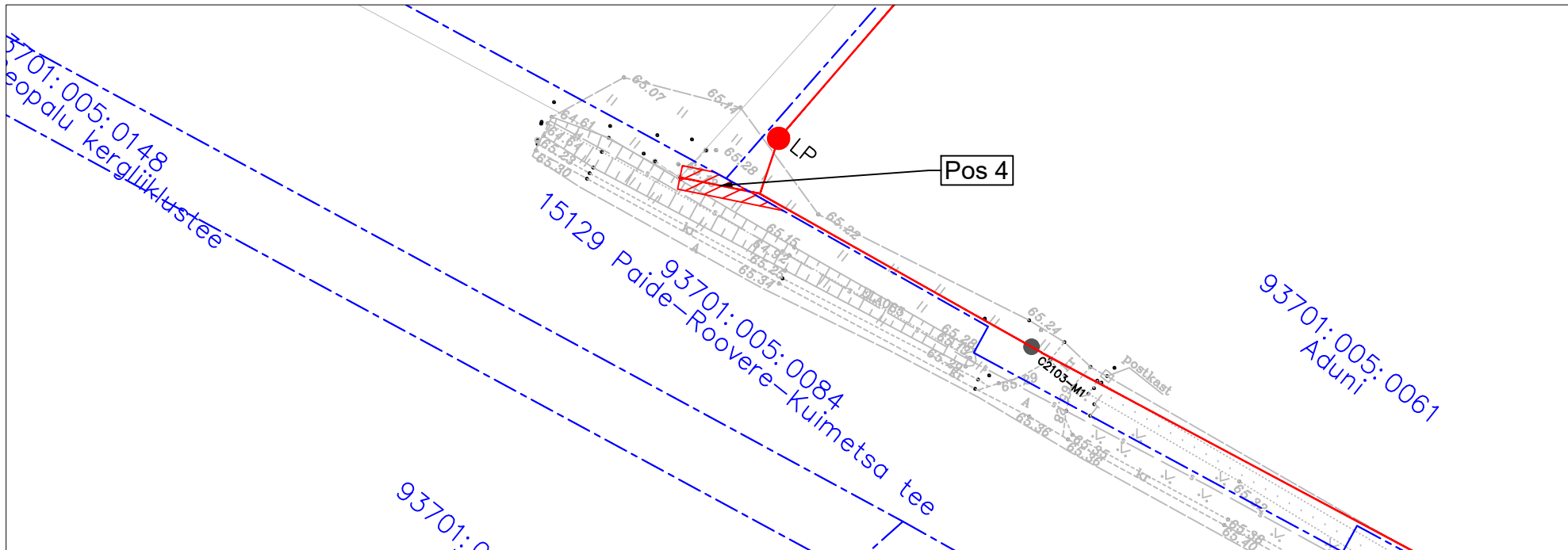


Katastripiir
Projekteeritud sideliin maasisene
Kasutusõiguse ala





Töö tellija: Enefit AS
SIDEVÕRGU PROJEKTEERIMINE IDA-VIRUMAAKONNAS
JA JÄRVA MAAKONNAS (P2024-08) VT2103

Töö nr. 24019
Koostas: Marek Banko
Hepta Group Energy OÜ projekteerija

Isikliku kasutusõiguse seadmise plaan
 Aseri alevik, Viru-Nigula vald, Lääne maakond, 15129 Paide-Roovere-Kuimetsatee,
 Katastri nr. 93701:005:0084
 M 1:500



TINGMÄRGID

-  Katastripiir
-  Projekteeritud sideliin maasisene
-  Kasutusõiguse ala
-  Projekteeritud plastkaev

Töö tellija: Enefit AS
 SIDEVÕRGU PROJEKTEERIMINE IDA-VIRUMAAKONNAS
 JA JÄRVA MAAKONNAS (P2024-08) VT2103

Töö nr. 24019
 Koostas: Marek Banko
 Hepta Group Energy OÜ projekteerija