


MULTIFUNKTSIONAALNE SPORDIVÄLJAK KOOLI TEE 2, VANA-KUUSTE KÜLA, KAMBJA VALD, TARTU MAAKOND ASENDIPLAAN

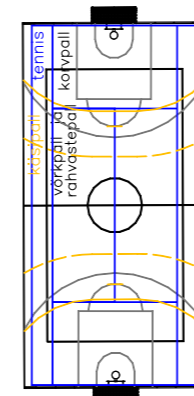


TINGMÄRGID

- Olemasolev kinnistu piir
- Olemasolev gaasimahuti piirdeaed
- Olemasolev veetrass
- Olemasolev gaasitrass
- Olemasolev sidetrass
- Olemasolev madalpinge õhuliin
- Olemasolev madalpinge maakaabel
- Riigimaantee nr 61 Põlva-Reola teekaitsevöönd 30m äärmise sõiduraja servast

Projekteeritud kunstmurukattega spordiväljak 294m²

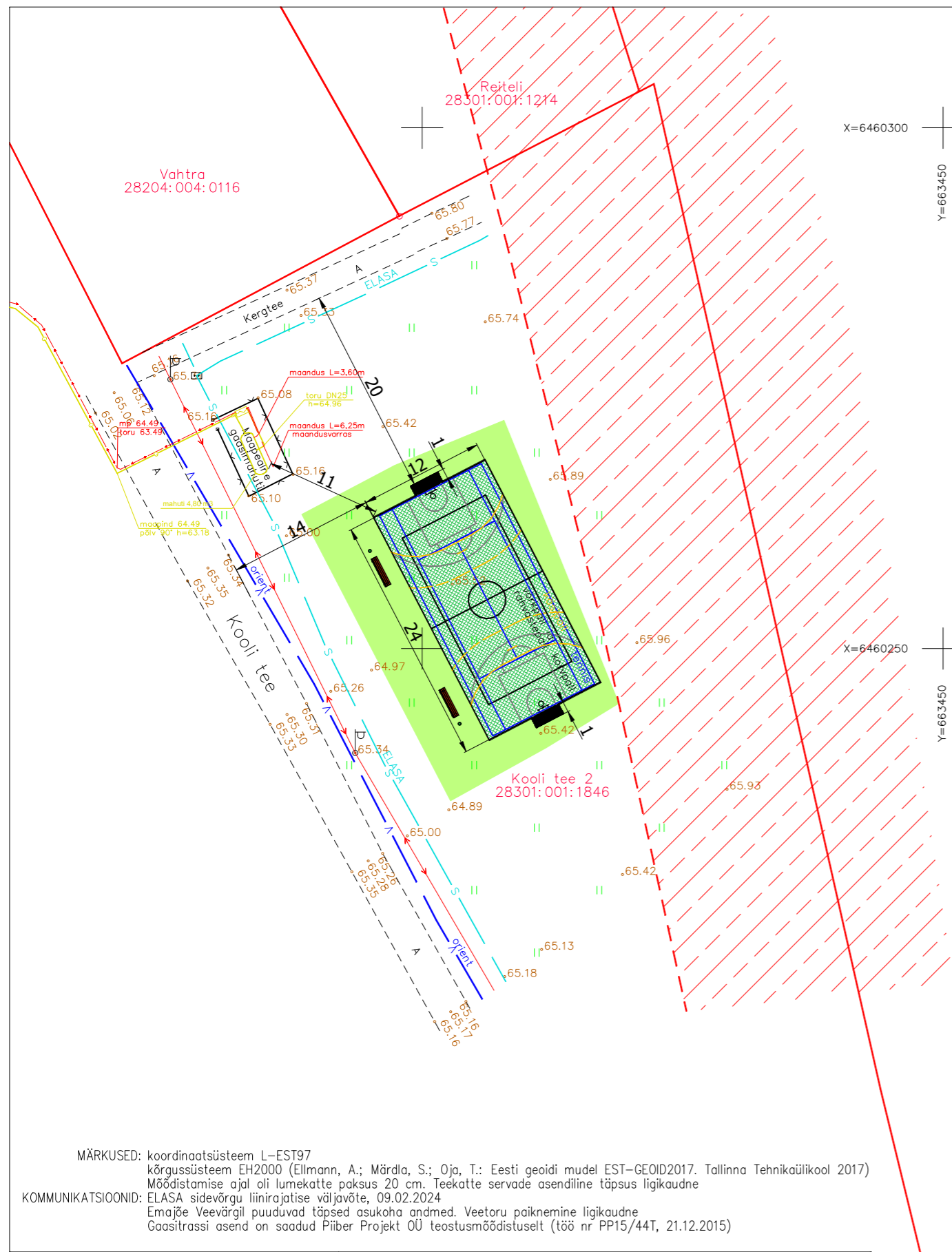
Projekteeritud murukatte taastamine ca 310m²



Projekteeritud multifunktsionaalne spordiväljak 24x12m (Tiptiptap MFS001 baasil), kunstmurukattega, puitlaudisega külgeseinad h=1,0m, otsaseinad h=1,46m /2,07m /2,81m. Väljaku otstes on jalgpallivärvad 3x2m ja korvpallikorvid h=3,65m, keskel postid võrkpalli- ja tennisevõrgu kinnitamiseks väljakule sissepääs värvate läänepoolsetelt külgedelt. Valge või kollase värviga (joone laius 5cm) markeerimine korvpall, käsipalli, tennise ning võrkpalli/rahvastepalli mängimiseks. Joonimise lahendus kooskõlastada tellijaga enne tööde teostamist.

5-kohaline pikk pargipink seljatoega TISKRE (Tiptiptap IPPT12 baasil), kokku 2tk

Prügikast 30L (Tiptiptap PKR001), kokku 2tk



MÄRKUSED: koordinaatsüsteem L-EST97
kõrgussüsteem EH2000 (Ellmann, A.; Märdla, S.; Oja, T.: Eesti geoidi mudel EST-GEOID2017, Tallinna Tehnikaülikool 2017)
Möödistamise ajal oli lumekatte paksus 20 cm. Teekatte servade asendiline täpsus ligikaudne
KOMMUNIKATSIOONID: ELASA sidevõrgu liinirajatise väljavõte, 09.02.2024
Emajõe Veevärgil puuduvad täpsed asukoha andmed. Veetoru paiknemine ligikaudne
Gaasitrassi asend on saadud Piiber Projekt OÜ teostusmöödistuselt (töö nr PP15/44T, 21.12.2015)

GEODEESIA OÜ TEGURI 37B 50107 TARTU GSM: +372 5340 6888 WWW.GEODEESIAOU.EE Geodeetilise möödastamise litsents nr 606 MA MTR reg nr EEG000078		Töö nimetus: Geodeetiline alusplaan	
Pr. juht E.Anderson		Objekti asukoht: Kambja vald, Vana.Kuuste küla, Kooli tee 2	
Joonise nimetus: Maa-ala plaan		Tellija: Tiptiptap OÜ	
Kuupäev	09.02.2024	Töö nr	GE-4138
Leht	1/1	M	1:500

Projekteerija	Arhitekt	TÖÖ NR.	Kuupäev	OBJEKT: Multifunktsionaalne spordiväljak, Kooli tee 2, Vana-Kuuste küla, Kambja vald, Tartu maakond
A. Uus	L. Korjus	202401	22. märts 2024	TELLIJA: Kambja Vallavalitsus, Pargi tn 2, Ülenurme alevik, Kambja vald, 61714 Tartu maakond
Tiptiptap OÜ Saha-Loo tee 8, Iru küla, Jõelähtme vald 74206 Harjumaa info@tiptiptap.ee MTR: EEP001393, EEH001997, KTE007654				Leht AS-4-02
				JOONIS: ASENDIPLAAN
				PP