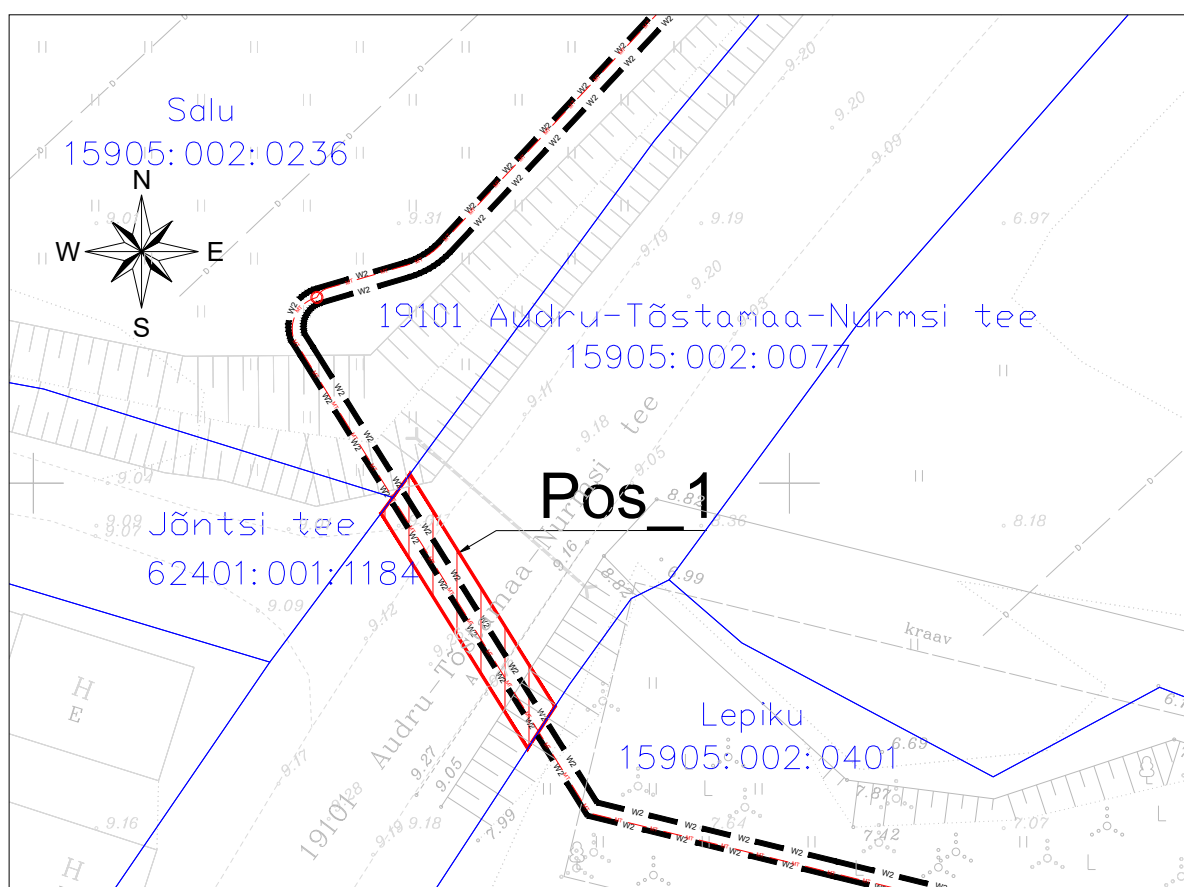






Koormatava ala asendi plaan

Ala Pos. nr. (plaanil)	Kinnistu registriosa nr.	Katastriüksuse tunnus, nimi ja sihtotstarve	Asukoht riigitee (nr. ja nimi) suhtes (lõigu algus ja lõpp)	Ala pindala (m ²)
Pos_1	8406250	15905:002:0077; 19101 Audru-Tõstamaa-Nurmsi; transpordimaa	19101 Audru - Tõstamaa - Nurmsi; ristumine 5.73-5.74 km	55



Tingmärgid

	Koormatav ala
	Projekteeritud 2 x (≤ 110 kV) maakaabel kaitsetorus - 36 m
	Projekteeritud 4x14 multitoru - 18 m
	Katastriüksuse piirid

Märkus:

Maaüksusele paigaldatavad kuni 110 kV nimipingega maakaablid on tähistatud musta joonega.

Maakaabelliini poolt koormatav maa-ala on piki kaabelliine kulgev ala, mida mõlemalt poolt piiravad liinide äärmistest kaablitest 1 meetri kaugusel paiknevad mõttelised vertikaaltasandid.

Projekti nimi / aadress:	Audru-Suuresilla 30 kv kaablitrass			Töö nr. 1083P
Koostanud:	AllSpark OÜ K.-E. Mäemurd	Mõõtkava 1 : 500	Leht / formaat 1 / A4	Kuupäev 06.12.2024