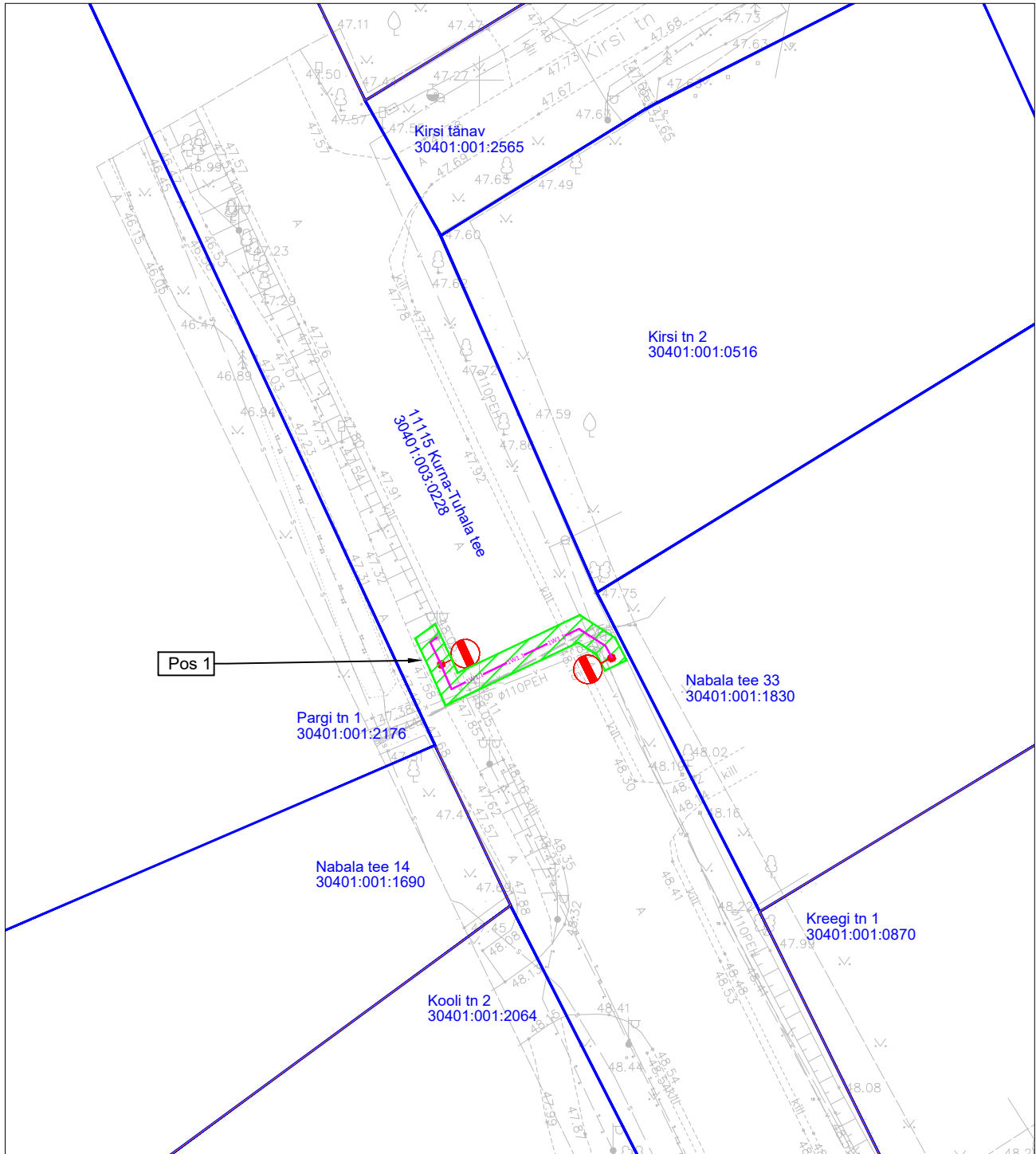






Isikliku kasutusõiguse plaan  
Kiili alev, 11115 Kurna-Tuhala tee  
Katastri nr. 30401:003:0228  
M 1:500



Jrk nr	IKÕ ala Pos nr (plaanil)	Kinnistu registrios number	Katastriüksuse tunnus, nimi ja sihtotstarve	Asukoht riigitee (nr ja nimi) suhtes (lõigul algus ja lõpp km)	Pindala ruutmeet rites m <sup>2</sup>
1	Pos 1	9440450	30401:003:0228; 11115 Kurna-Tuhala tee; Transpordimaa 100%	11115 Kurna-Tuhala tee km 7,87	43

Töö tellija: TPK Projekt OÜ  
Töö nimetus: Riigitee 11115 Kurna-Tuhala km 7,93-8,01  
jalgratta- ja jalgte  
Töö nr. 2213  
Koostas: Sander Kulp  
VPS Consult OÜ projekteerija

TINGMÄRGID

-  Katastripiir
-  Projekteeritud valgustusmast koos valgustiga
-  Madalpinge maakaabel
-  Kasutusõiguse ala