

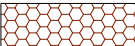













### TINGMÄRGID

-  Kinnistu piir
-  Projekteeritud asfaltbetoonkate
-  Projekteeritud kruuskate
-  Projekteeritud trubi päise kindlustus
-  Projekteeritud haljasala
-  Projekteeritud katte serv
-  Projekteeritud nõlv
-  Projekteeritud horisontaal
-  Olemasolev horisontaal
-  Liitumisnähtavus
-  Likvideeritav objekt
-  Projekteeritud liiklusmärgi post
-  Projekteeritud liiklusmärk  
166
-  Projekteeritud truuup
-  Projekteeritud sademevee kanalisatsiooni vaatluskaev
-  Projekteeritud sademevee kanalisatsioon
-  Projekteeritud kaablikaitsetoru

Muudatused:	Kuupäev	Muudatuste kirjeldus
Geoalus:	Koostaja: Kobras OÜ	Töö nr: 2024-006 Mõõdistatud: jan 2024

Koordinaadid L-EST97 süsteemis, Kõrgused EH2000 (Amsterdami null) süsteemis.

<b>TPK Projekt OÜ</b> <small>TPK Projekt OÜ          Narva mnt 32-5          Tallinn 10120 Eesti          tel +372 5228311          lauri@tpkprojekt.ee          reg: 16418999          MTR EEP004706 EPE001531, 11.01.2022</small>		Projekti nimi: <b>Nõo tn 13 juurdepääs          Teed ja platsid</b>			
Projekti juht	Lauri Künnapuu	Objekti asukoht:	<b>Riigitee nr 22198 Nõo - Keergi km 2,577          Nõo tn 13, Nõgiaru küla, Nõo vald, Tartumaa</b>		
Projekteerija	Lauri Künnapuu	Joonise nimi:	<b>Asendiplaan</b>		
Faili nimi:	0224_PP_TL-4_asendiplaan( )_( )_.dwg	Töö nr:	0224	Joonise tähis [nr - leht (lehti)]:	TL-4-01
Koostatud / trükitud:	12.02.2024 / 12.02.2024	Staadium:	Põhiprojekt	Möötkava:	1:500