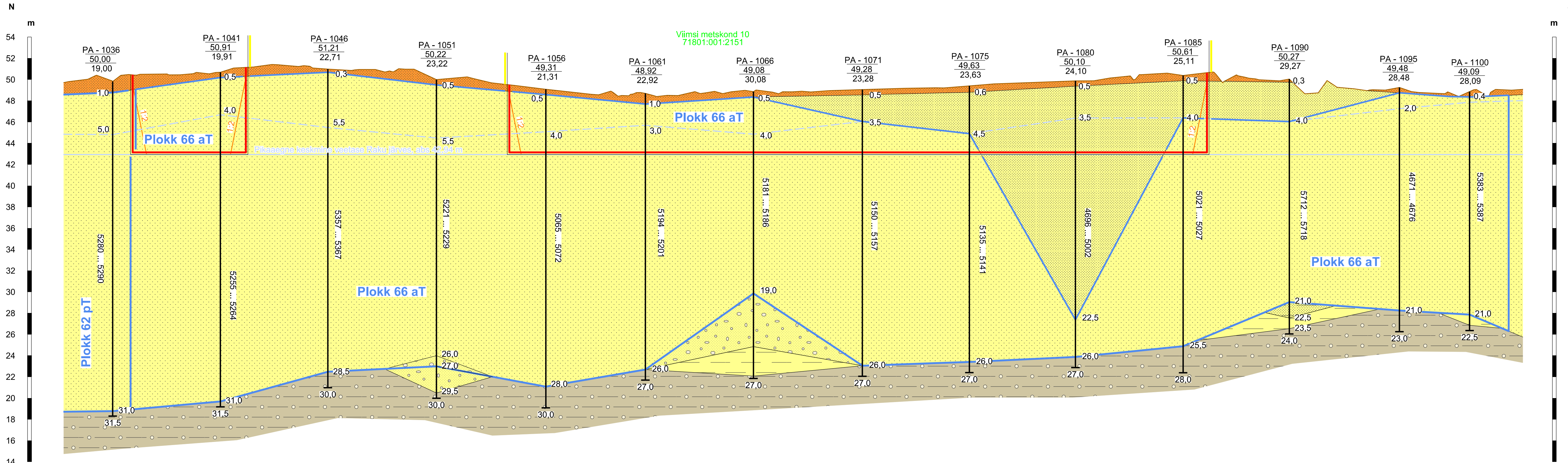
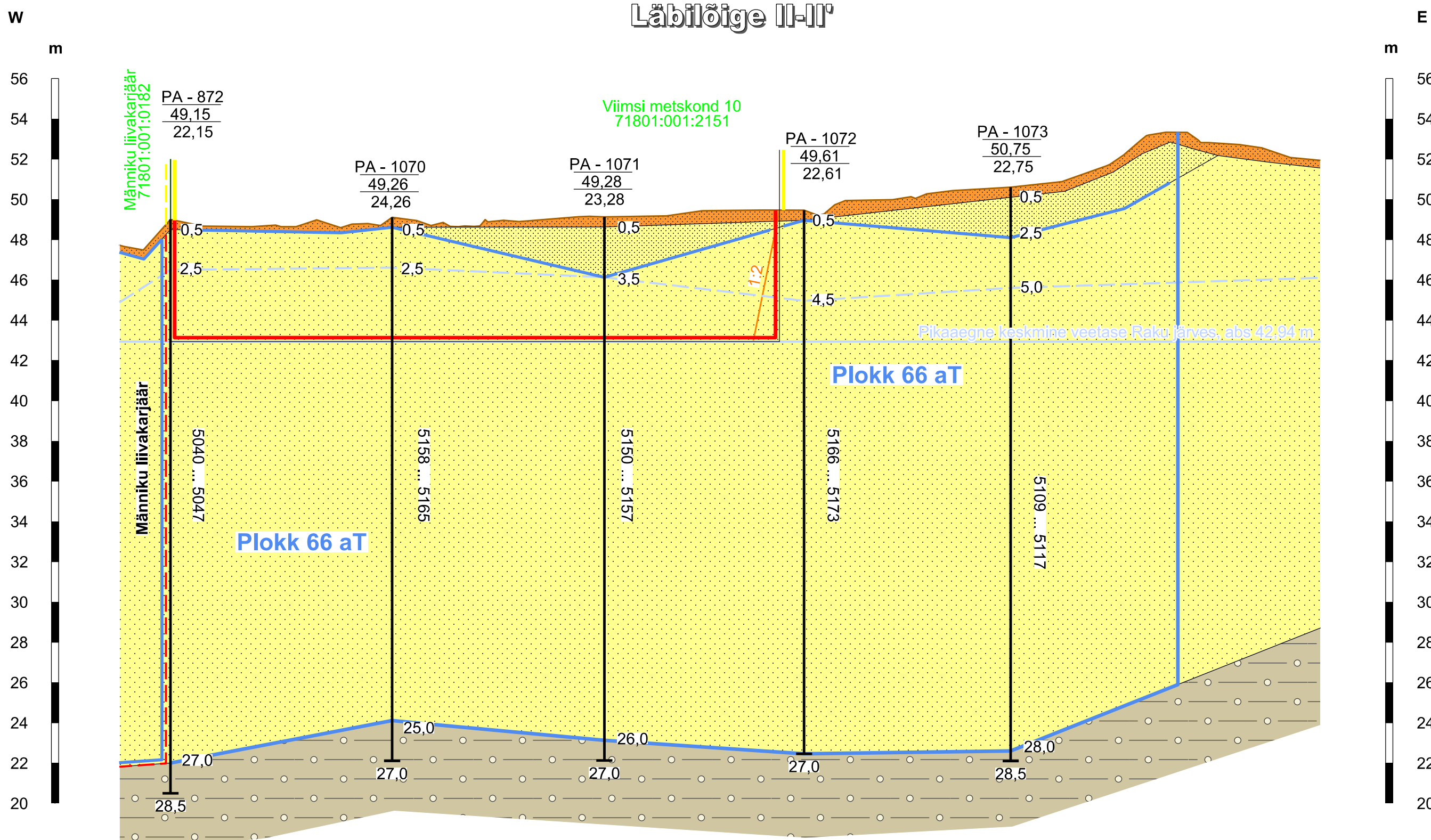










Läbilõige I-I'

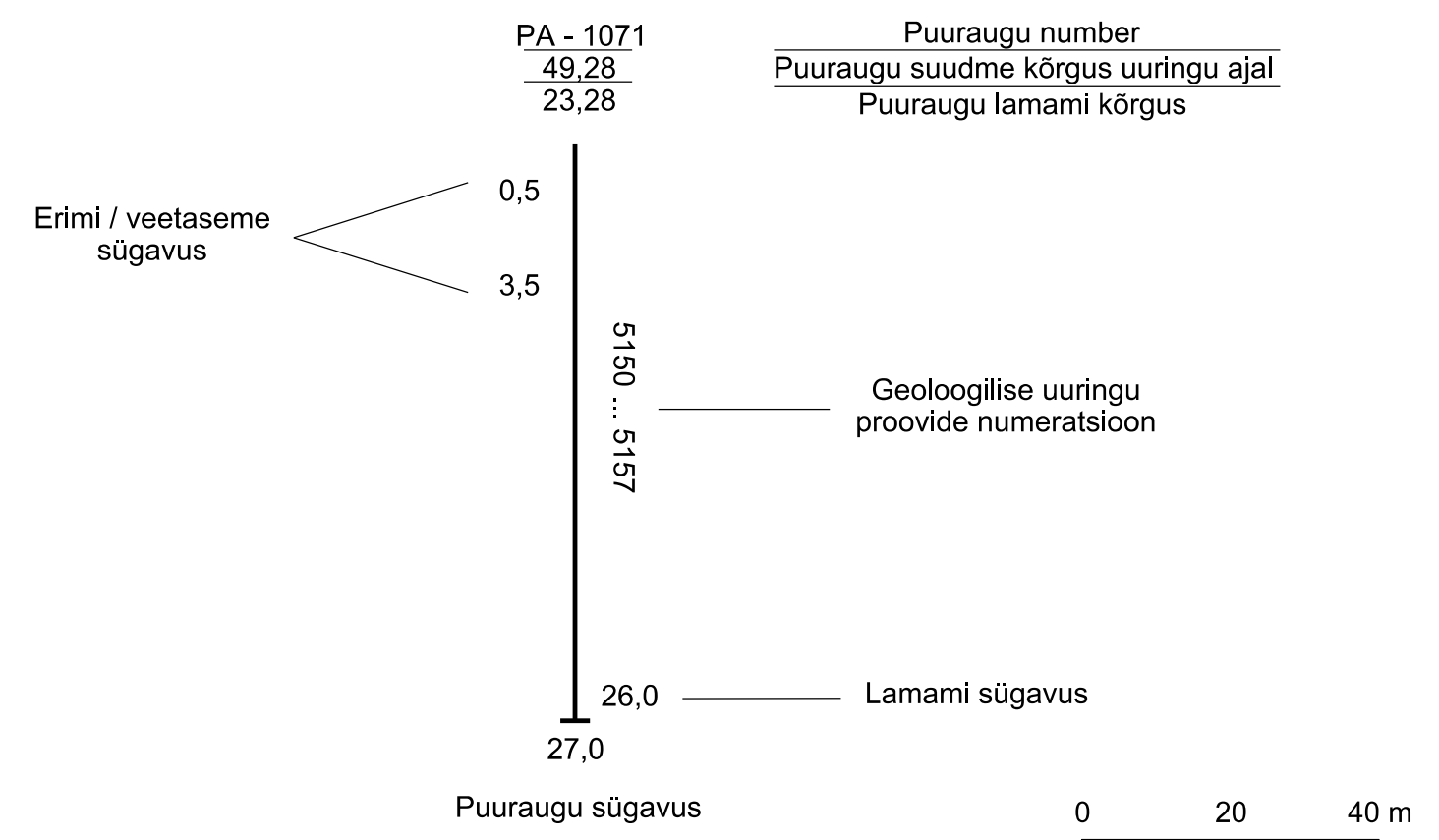


Läbilõige II-II




- | | |
|---|---|
|  | Mäeeraldis piir |
|  | Mäeeraldis teenindusmaa piir |
|  | Külgneva mäeeraldis piir |
|  | Külgneva mäeeraldis teenindusmaa piir |
|  | Ploki piir (aT - aktiivne tarbevaru, pT - passivne tarbevaru) |
|  | Katastrilüksuse nimi, piir ja tunnus |
|  | Nõlva hoidetervik ja nõlvus |
|  | Uuringuajane veetase |

-
- Liiva ja huumusesegune kattekiht
- Ülipeene kuni vägapeeneteraline liiv vaheldumisi kruusakate, savikate ja veeristerohke kihtidega
- Segateraline (peene- kuni jämedateraline) vaheldumisi kruusalisandiga ehitusliiv
- Väga peene kuni peeneteraline liiv jämeda fraktsiooni lisanditega ja aleuriidi vahikihitidega
- Väga peene ja peeneteraline aleuriidirikas liiv
- Aleuriit
- Moreen, tihed, savikas-karbonaatne



Märkused

1. Kõrgendatud EH2000 süsteemis.
2. Tulevalt kaitsealuse liigi elupaigaks sobilikku ala moodustamise tingimustest tuleb mäearealdise lamamisest jätta ~0,4 m paksune põhjateravik. Teravikut ei ole joonise parema loetavuse huvides graafiliselt kujutatud.
3. Nõlva hoideateravikud on joonise loetavuse huvides kujutatud tinglikult.
4. Kasutatud tarkvara: Bentley PowerCivil for Baltics V8i (litsents: 70000661800020).

Objekti nimetus ja aadress	Joonise sisu
Männiku IV liivakarjäär Saku vald, Harju maakond	Geoloogilised läbilõiked I-I' ... II-II'
Loa omanik	Graafliline lisa 2/3
Järvetkivi OÜ Pämu mnt 158/1, 11317 Tallinn info@eestikilustik.ee	Mõõtkava H 1 : 1000 V 1 : 200
 OÜ Inseneribüroo STEIGER Männiku tee 104, 11216 Tallinn +372 668 1011, info@steiger.ee	Koostas Hendrik Klaas <i>(Alkirsustatud digitaalselt/</i>
	Kinnitas Erki Vagari <i>(Alkirsustatud digitaalselt/</i>
	Kuupäev 09.01.2024
	Töö nr 23/4578