














TINGMÄRGID	
	Planeeritud katastrirüskuse piir
	Proj. katendi servajooned
	Proj. tee telgjoon
	Töömahtude etapi piir
	Projekteeritud ühekihiline sõidutee ab-katend "Tüüp 1"
	Projekteeritud kergliiklustee "Tüüp 2"
	Projekteeritud haljasalade murukate "Tüüp 3"
	Projekteeritud sõidutee ab-ülekate
	Olemasolev tee
	Proj. teekattemärgistus
	Planeeritud kõrghaljastus
	Projekteeritud tugipeenar
	Likvideeritav/ümbertõstetav objekt

VKV osa tingmargid, Altren Projekt OÜ, töö nr 25021[illegible]

Geodeetiline alusplaan Metricus OÜ
(litsents nr 758 MA) 14.11.2024.a., töö
nr 24G9516
Koordinaadid on L-Est'97 ja kõrgused
EH2000 süsteemis.

Projekteeri/a		Töö nimetus	Töö tellija
Oils OÜ reg.kood 16847129		Tiigipõllu maaüksuse projekt Osa-1. Teed ja liikluskorraldus	Hõbeoru Arendus OÜ
Jakobi 54-5, Tartu linn, Tartumaa 51005		Joonise nimetus Tehnovõrkude koondplaan. Põllulille tänav	Töö väljaandmise aeg 13.10.2025
			Joonise digiaadress 2403_PP_TL.dwg
Vastutav spetsialist	Allkiri	Objekti aadress	Projekti staadium
Anne Visnapuu	<i>allkirjastatud digitaalselt</i>	Nõo vald, Nõo alevik, Tiigipõllu	Töö number PP 2403
Projekteeris	Allkiri		Joonise number 1:500 TL-4-03-02
Anne Visnapuu	<i>allkirjastatud digitaalselt</i>		