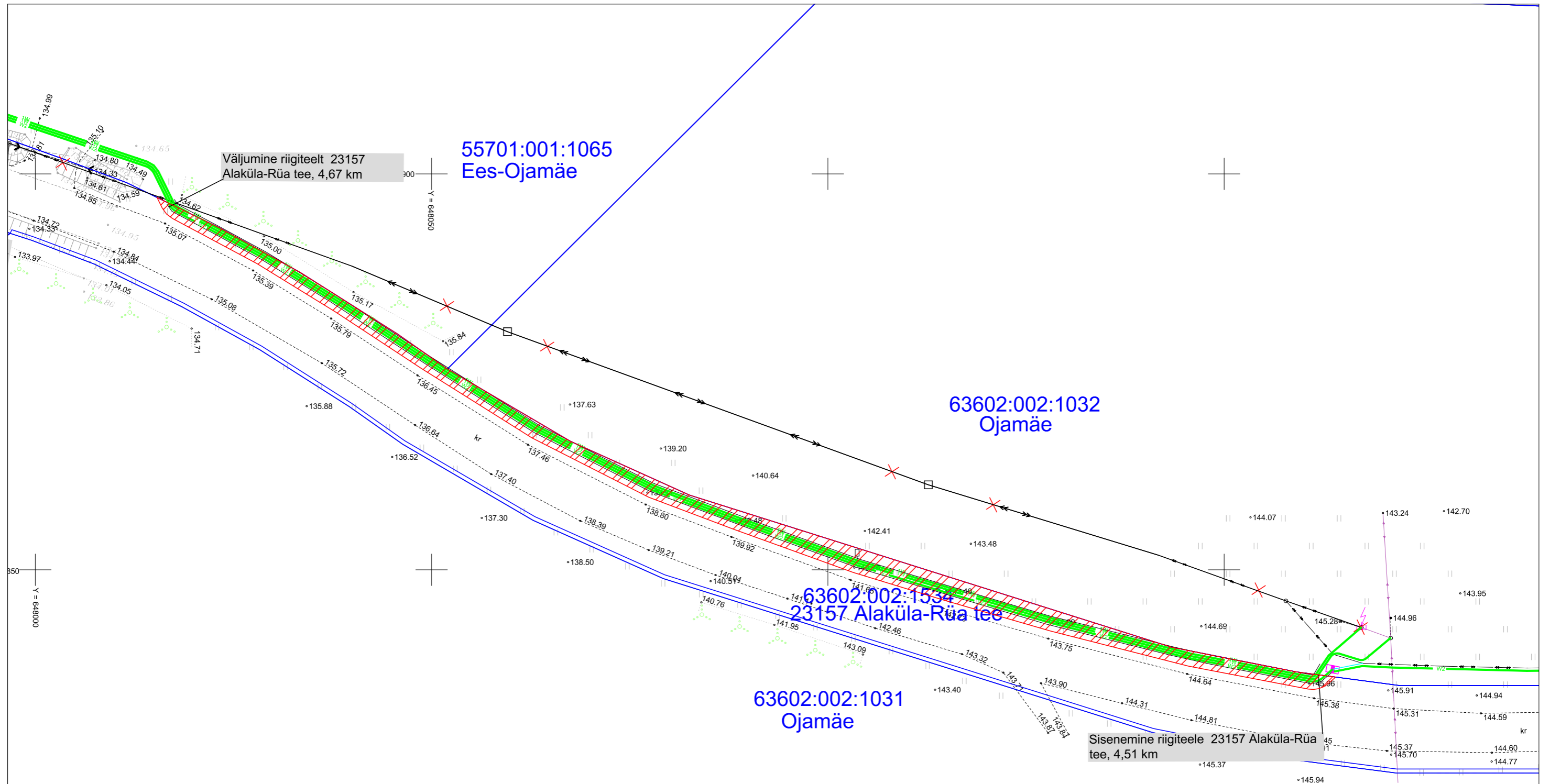
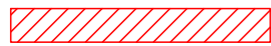





Isikliku kasutusõiguse ala plaan
 Valga maakond, Otepää vald, Pilkuse küla, 23157 Alaküla-Rüa tee kinnistu, reg. nr
 7791450, katastritunnus 63602:002:1534
 M 1:500

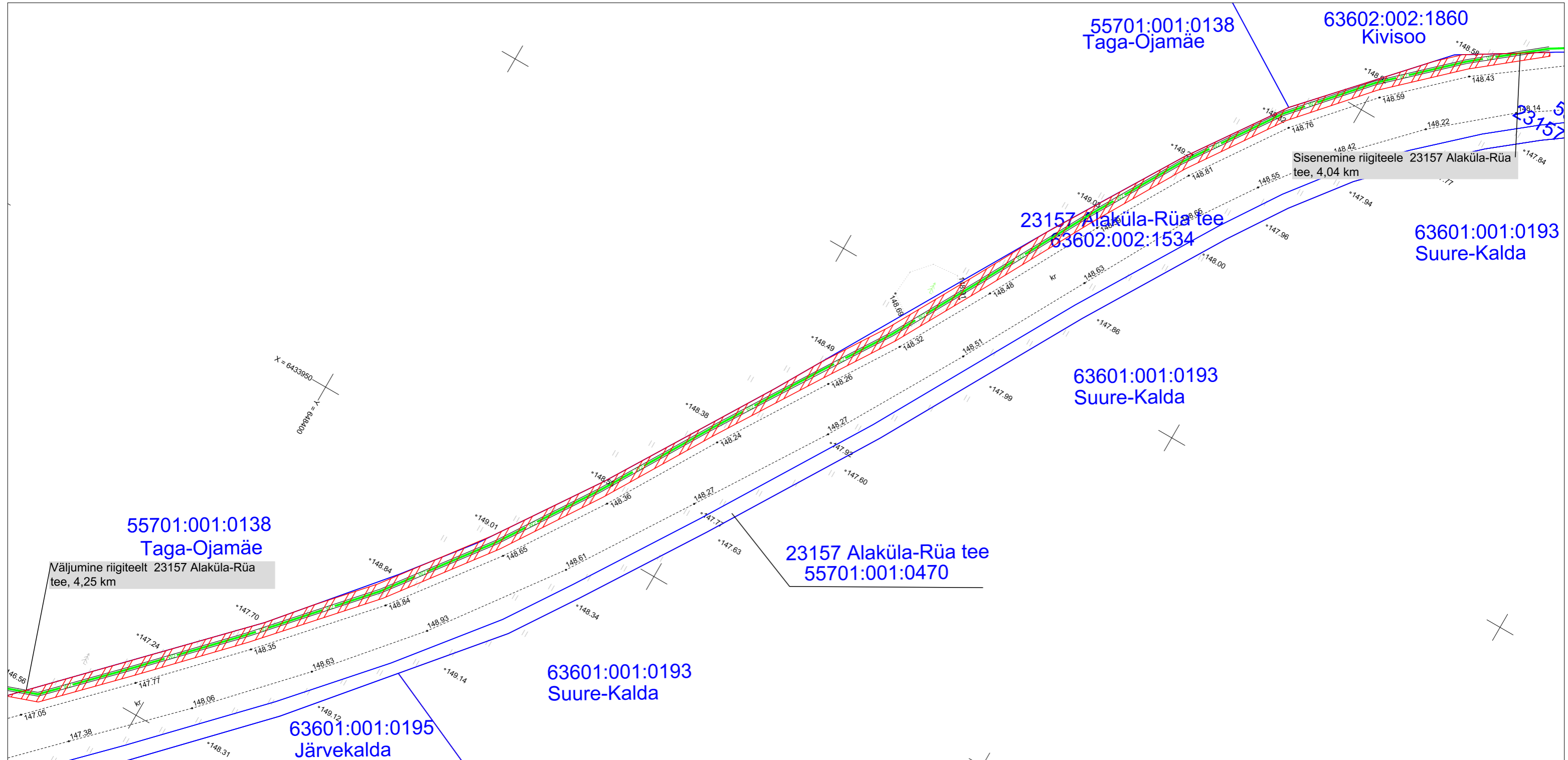


-  Kasutusõiguse ala
-  Katastriüksuse piir
-  Projekteeritav 10 kV maakaabel
-  Projekteeritav 0,4 kV maakaabel

Jrk nr	IKÕ ala Pos nr (plaanil)	Kinnistu registriosa number	Katastriüksuse tunnus, nimi ja sihtotstarve	Asukoht riigiteel(nr ja nimi) suhtes(lõigu algus ja lõpp km)	Ala pindala ruutmeetrites m ²
1	Pos 1	7791450	63602:002:1534 23157 Alaküla-Rüa tee Transpordimaa	23157 Alaküla-Rüa tee 4,51-4,67 km	352m ²

Kasutusõiguse ala 352 m²
 projekteeritava tehnovõrgu pikkus 160 m.
 Koostas: Keio Altoja, 53426415
 Taotluse esitaja: Taimi Tiisler
 Töö nr: IP6028,Otepää-Vidrike 10 kV fiidri
 rekonstrueerimine I-etapp

Isikliku kasutusõiguse ala plaan
 Valga maakond, Otepää vald, Pilkuse küla, 23157 Alaküla-Rüa tee kinnistu, reg. nr
 7791450, katastritunnus 63602:002:1534
 M 1:500



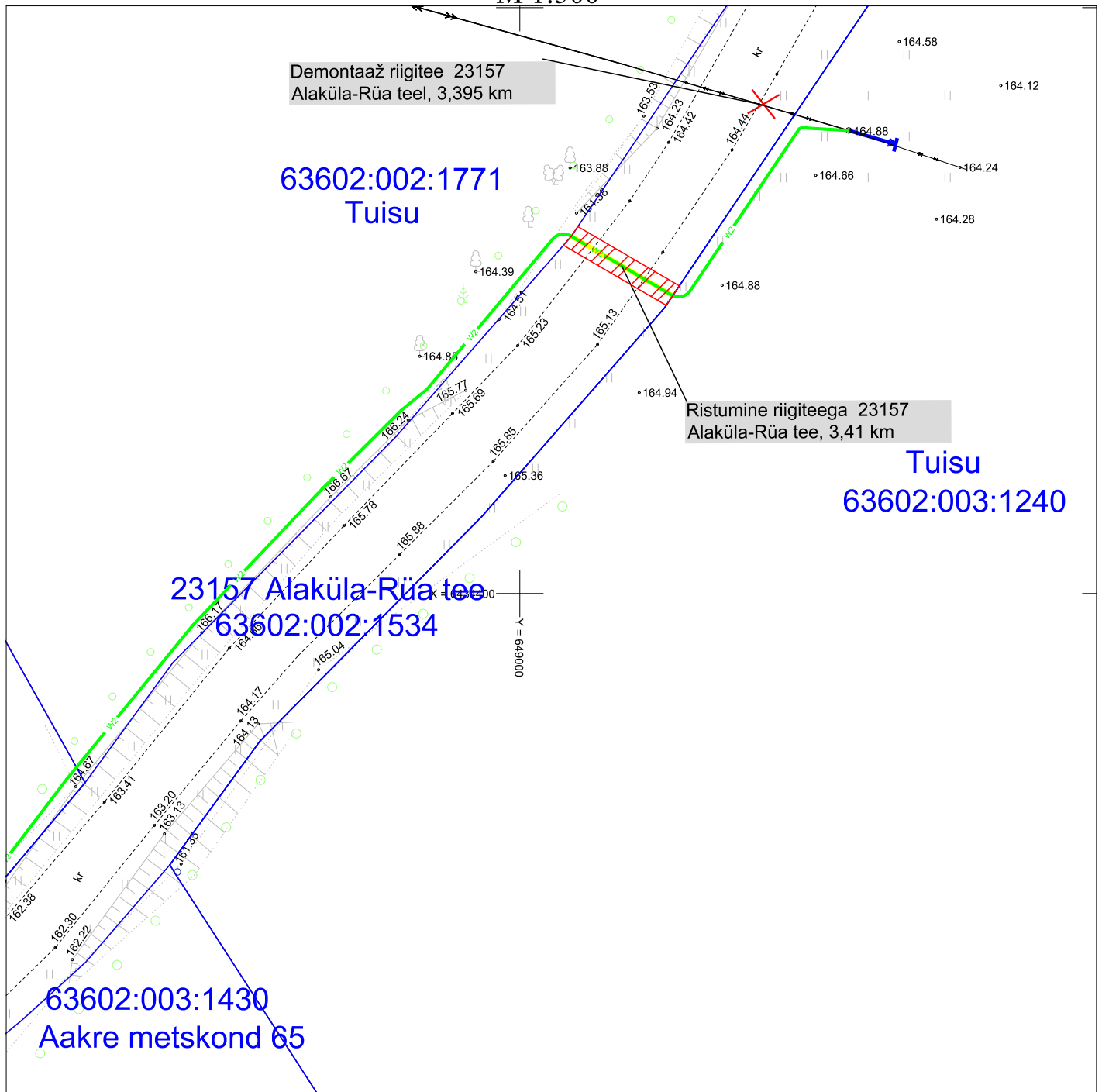
- Kasutusõiguse ala
- Katastriüksuse piir
- Projekteeritav 10 kV maakaabel

Jrk nr	IKÕ ala Pos nr (plaanil)	Kinnistu registriosa number	Katastriüksuse tunnus, nimi ja sihtotstarve	Asukoht riigitee(nr ja nimi) suhtes(lõigu algus ja lõpp km)	Ala pindala ruutmeetrites m2
1	Pos 1	7791450	63602:002:1534 23157 Alaküla-Rüa tee Transpordimaa	23157 Alaküla-Rüa tee 4,04-4,25 km	395m2

Kasutusõiguse ala 395 m²
 projekteeritava tehnovõrgu pikkus 216 m.
 Koostas: Keio Altoja, 53426415
 Taotluse esitaja: Taimi Tiisler
 Töö nr: IP6028,Otepää-Vidrike 10 kV fiidri
 rekonstrueerimine I-etapp

Isikliku kasutusõiguse ala plaan
 Valga maakond, Otepää vald, Pilkuse küla, 23157 Alaküla-Rüa tee kinnistu, reg. nr
 7791450, katastritunnus 63602:002:1534

M 1:500



Kasutusõiguse ala



Katastriüksuse piir



Projekteeritav 10 kV maakaabel

Kasutusõiguse ala 21 m²
 projekteeritava tehnovõrgu pikkus 11 m.
 Koostas: Keio Altoja, 53426415
 Taotluse esitaja: Taimi Tiisler
 Töö nr: IP6028, Otepää-Vidrike 10 kV fiidri
 rekonstrueerimine I-etapp

Jrk nr	IKÕ ala Pos nr (plaanil)	Kinnistu registriosa number	Katastriüksuse tunnus, nimi ja sihtotstarve	Asukoht riigitee(nr ja nimi) suhtes(lõigu algus ja lõpp km)	Ala pindala ruutmeetrites m ²
1	Pos 1	7791450	63602:002:1534 23157 Alaküla-Rüa tee Transpordimaa	23157 Alaküla-Rüa tee 3,41 km	21m ²