









Poukula metskond 217
14002:002:0353

Tuhavälja
14002:003:0750

Tuhala
14002:0

TINGMÄRGID

-  Kinnistu piir
-  Raadatav ala
-  Projekteeritud kruuskate
-  Projekteeritud haljasala
-  Projekteeritud katte serv
-  Projekteeritud horisontaal
-  Olemasolev horisontaal
-  Liitumisnähtavus

Muudatused:	Kuupäev	Muudatuste kirjeldus
Geoalus:	Koostaja: Kobras OÜ	Töö nr: 2023-325 Mõõdistatud: jaanuar 2024
Koordinaadid L-EST97 süsteemis, Kõrgused EH2000 (Amsterdami null) süsteemis.		
TPK Projekt OÜ <small>TPK Projekt OÜ Narva mnt 32-5 Tallinn 10120 Eesti tel +372 5228311 lauri@tpkprojekt.ee reg: 16418999 MTR EEP004706 EPE001531, 11.01.2022</small>		Projekti nimi: Alavere teede ristumiskohad Kivikatku tee juurdepääs
Projekti juht	Lauri Künnapuu	Objekti asukoht:
Projekteerija	Lauri Künnapuu	Riigitee nr 11137 Alavere - Voose km 3,14 Paunküla metskond 217, Uuearu küla, Anija vald, Harjumaa
		Joonise nimi: Asendiplaan
Faili nimi:	2524_PP_TL-4_asendiplaan.dwg	Töö nr:
Koostatud / trükitud:	27.03.2024 / 27.03.2024	2524
		Joonise tähis [nr - leht (lehti)]:
		TL-4-05
		Staadium:
		Põhiprojekt
		Möötkava:
		1:500