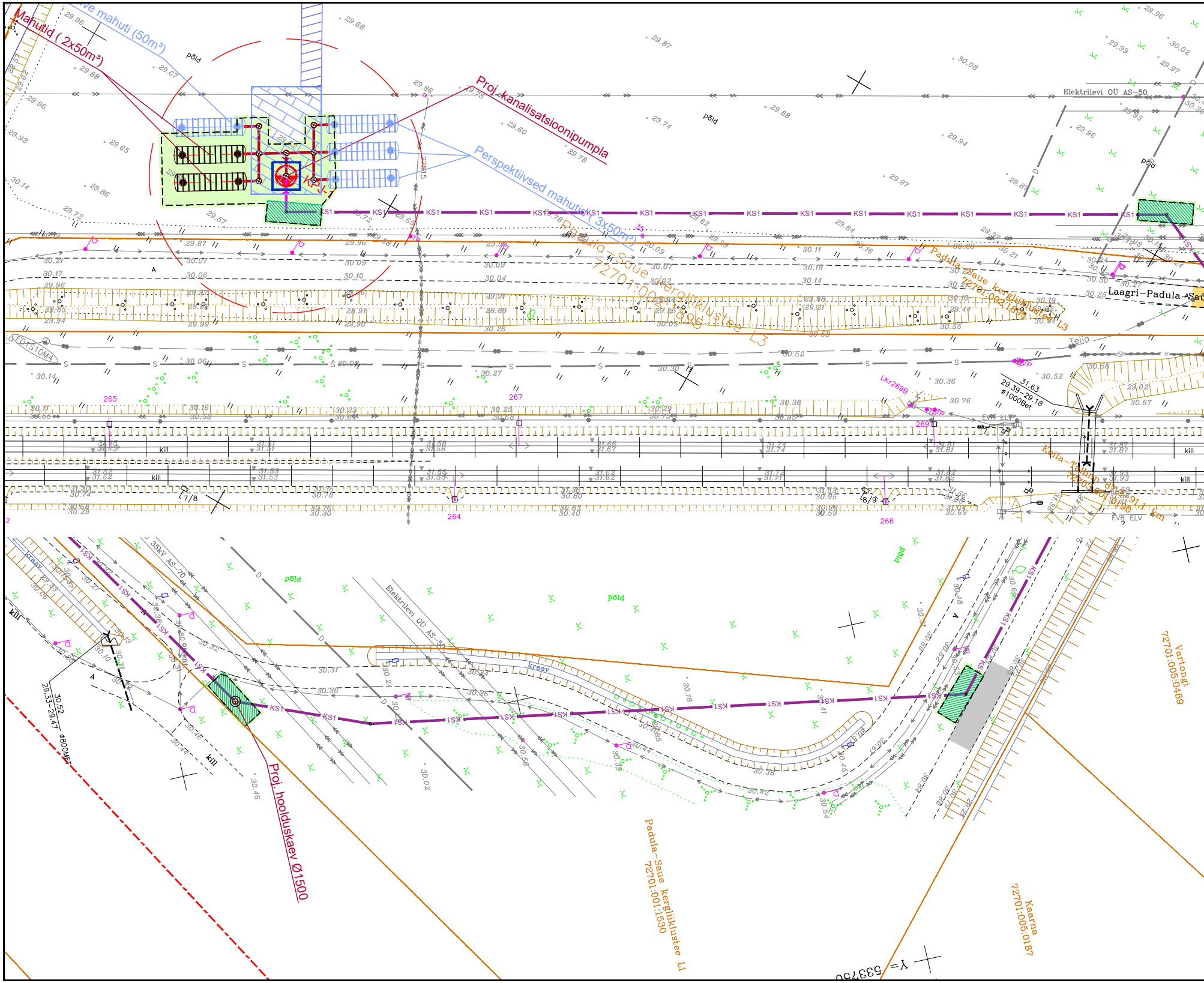
Mahutid (2x50m³)
ve mahuti (50m³)
Proj. kanalisatsioonipumpla
Perspektiivsed mahutid (3x50m³)
KPJ
põld
KS1
Padula–Saue kergliiklustee L3
72701:002:1695
Padula–Saue kergliiklustee L3
72701:002:1695
Elektrilevi OÜ AS–50
Laagri–Padula–Saue
Telia
F01S10M4
LKr269B
31.63
29.39–29.18
ø1000Bet
EVR ELV
Keila–Tallinn 87.891,1 km
kill
265
267
269
264
266
7/8
8/9
35kV AS–70
Elektrilevi OÜ AS–50
kraav
29.33–29.47
30.52
ø800M
Proj. hoolduskaev Ø1500
Padula–Saue kergliiklustee L1
72701:001:1530
Kaarna
72701:005:0187
Vartongi
72701:005:0489
Y= 533750

printed 25 July 2024 13:33:59

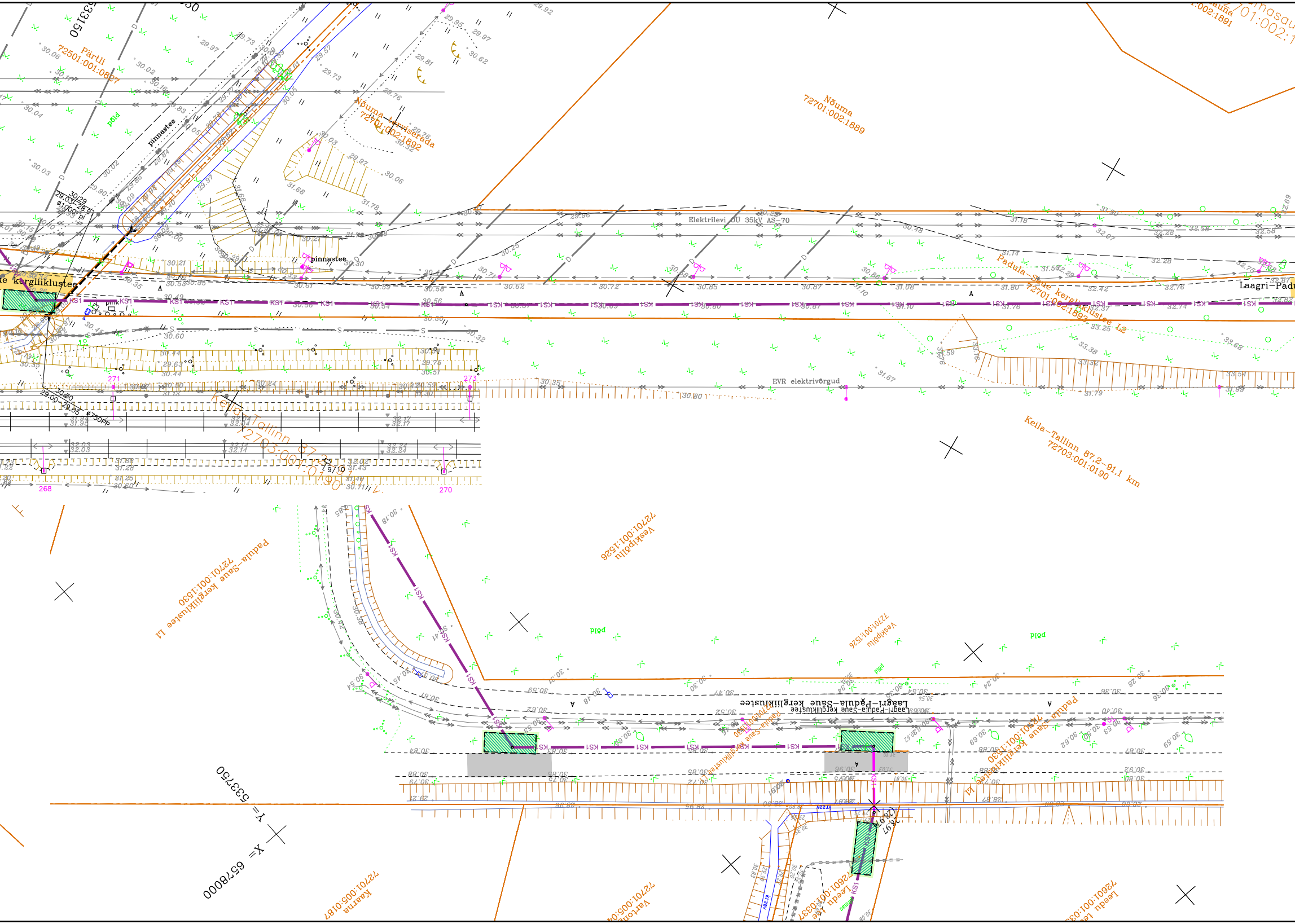
Pärtli
72501:001:0887
pinnastee
põld
Nõuma
72701:002:1889
Nõuma terviserada
72701:002:1892
Nõuna
72701:002:1891
Elektrilevi OÜ 35kV AS-70
Padula-Saue kergliiklustee L2
72701:002:1893
Laagri-Padu
kergliiklustee
pinnastee
KS1
EVR elektrivõrgud
Keila-Tallinn 87,2-91,1 km
72703:001:0190
Veskipõllu
72701:001:1526
Padula-Saue kergliiklustee L1
72701:001:1530
põld
Laagri-Padula-Saue kergliiklustee
kraav
Leedu tee
72601:001:0337
Vartoni
72701:005:04
Kaarna
72701:005:0187
X= 6578000
Y= 533750
533150
271
273
268
270

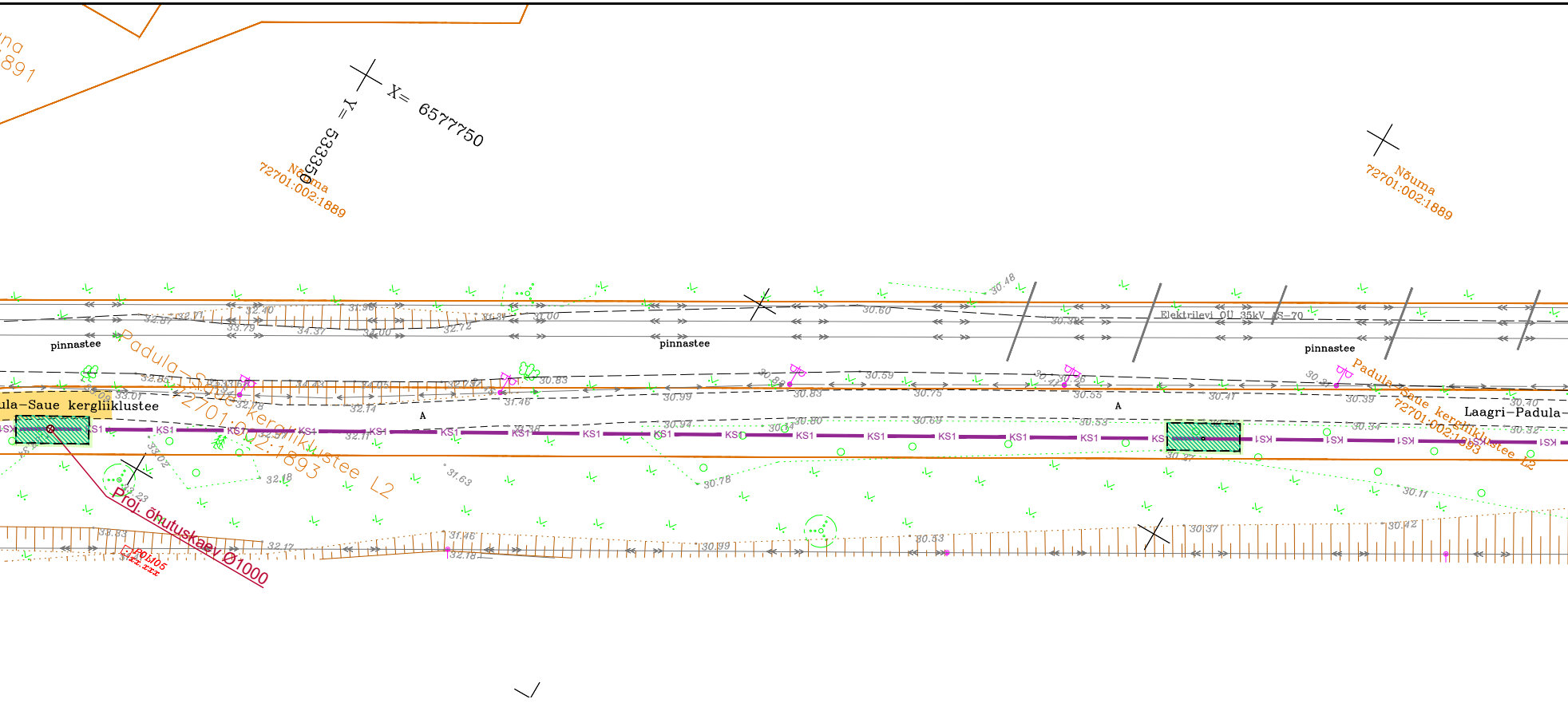
X= 6577750
Y = 533350
Nõuma
72701:002:1889
Nõuma
72701:002:1889
pinnastee
pinnastee
pinnastee
Elektrilevi OÜ 35kV AS-70
Padula-Saue kergliiklustee L2
72701:002:1893
ula-Saue kergliiklustee
Laagri-Padula-
Padula-Saue kergliiklustee L2
72701:002:1893
KS1
A
A
Proj. õhutuskaev Ø1000
POL105
xx.xxx
32.87
32.71
32.40
31.96
33.79
34.37
34.00
32.72
31.31
31.00
30.60
30.48
30.38
32.85
33.01
32.78
34.43
34.05
32.14
32.11
31.46
30.83
30.99
30.94
30.83
30.80
30.75
30.59
30.69
30.55
30.53
30.41
30.39
30.40
30.34
30.32
30.27
30.11
33.02
32.18
33.23
31.63
30.78
33.83
32.17
31.46
32.18
30.99
30.53
30.37
30.42

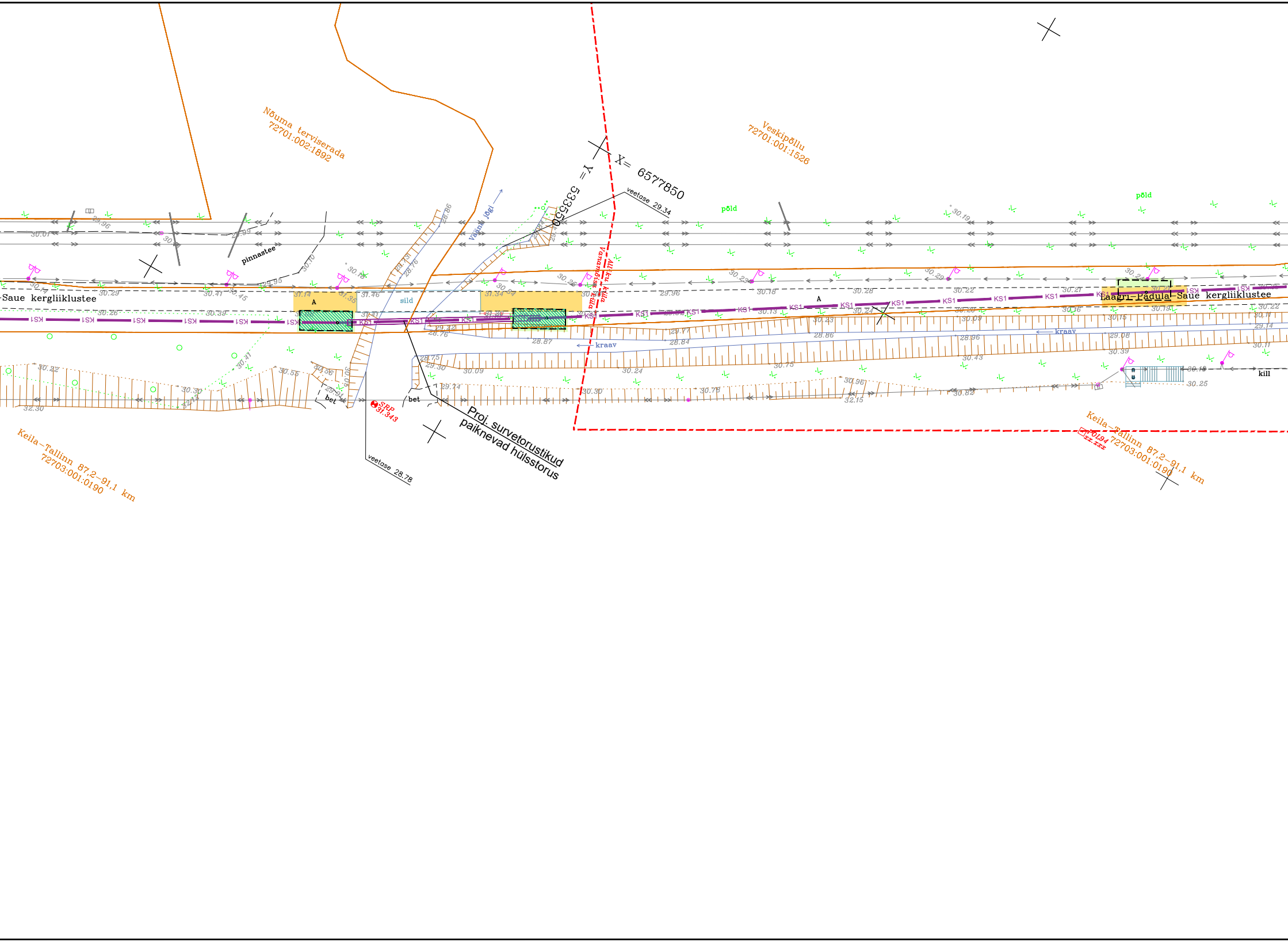
Nõuma terviserada
72701:002:1892
Veskipõllu
72701:001:1526
X= 6577850
Y= 533550
veetase 29.34
põld
põld
Väänа jõgi
pinnastee
sild
A
A
Saue kergliiklustee
Laagri–Pädula–Saue kergliiklustee
KS1
Alliku küla
Vanamõisa küla
kraav
kraav
bet
bet
SRP
31.343
veetase 28.78
Proj. survetorustikud
paiknevad hülsstorus
Keila–Tallinn 87,2–91,1 km
72703:001:0190
Keila–Tallinn 87,2–91,1 km
72703:001:0190
POL94
xx.xxx
kill

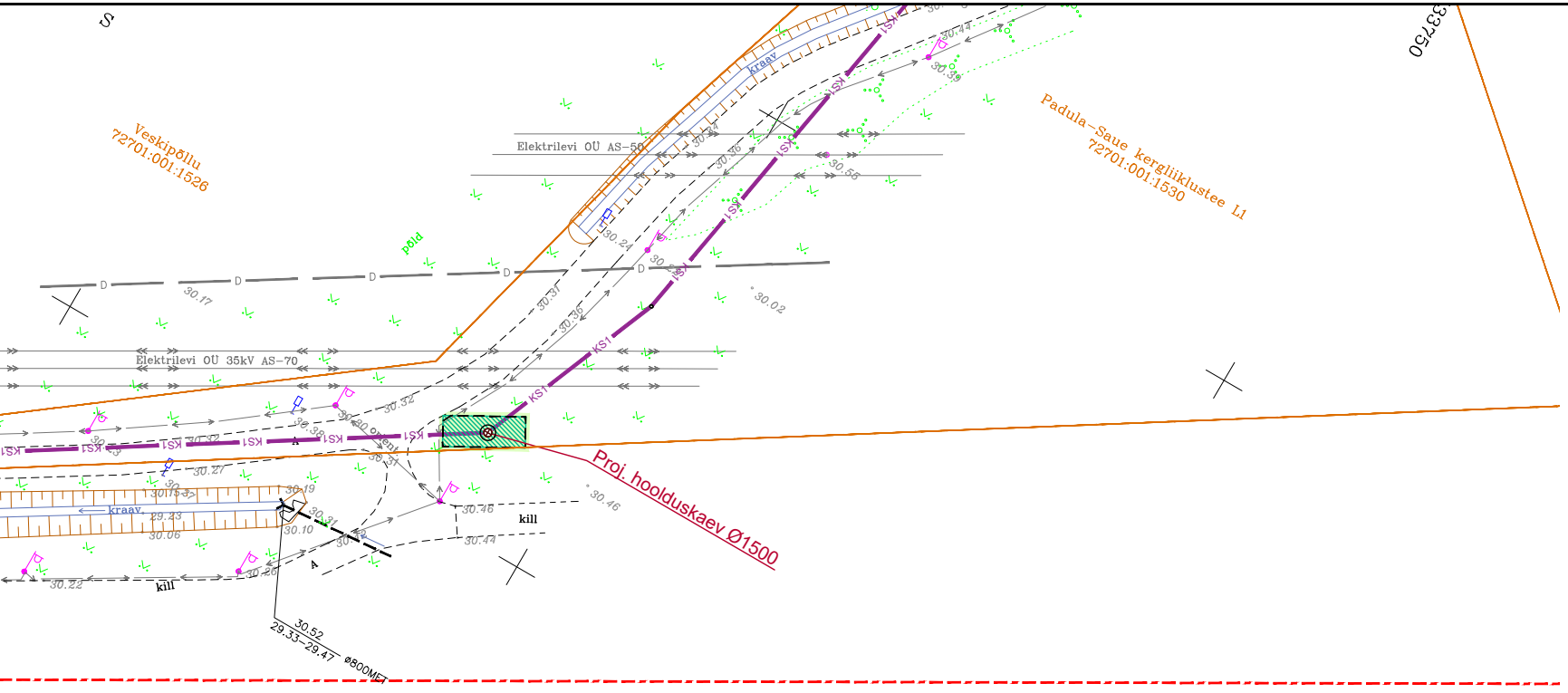
Veskipõllu
72701:001:1526
Padula-Saue kergliiklustee L1
72701:001:1530
Elektrilevi OÜ AS-50
Elektrilevi OÜ 35kV AS-70
põld
kraav
kill
KS1
Proj. hoolduskaev Ø1500
30.52
29.33-29.47
ø800MET
30.17
30.02
30.32
30.27
30.19
29.23
30.06
30.10
30.46
30.44
30.22
30.26
30.55

TINGMÄRGID

🟧	TAASTATAV 2-KIHILINE ASFALTKATE, h = 5+5 cm
⬜	TAASTATAV 1-KIHILINE ASFALTKATE, h = 6 cm
🟨	TAASTATAV JALGTEE ASFALTKATE, h = 5 cm
🟧	TAASTATAV BETOONKIVIKATE / BETOONPLAATKATE, h = ol. ol. (5 m2)
🟧	TAASTATAV KILLUSTIKKATE, h = 12 cm
🟩	TAASTATAV MURUKATE, h = 15 cm
⬚	KAEVIKU LAIUS
━	TAASTATAV BETOONIST ÄÄREKIVI (15x30), h = olemasolev
━	TAASTATAV BETOONIST ÄÄREKIVI (15x30), h = 0 cm
━	TAASTATAV VÕRKAED

MERINDORF OÜ, töö nr. 023019

━	Mõõdistatud maaregistritunnuse saanud krunt
KS1	Proj. survekanalisatsioon
K1	Proj. olmekanalisatsioon
KS1	Proj. survekanalisatsioon (rajatakse kinnisel meetodil)
K	Olemasolev kanalisatsioon
V	Olemasolev majandus-joogivee veetorustik
G	Olemasolev gaasitorustik
━	Olemasolev sademeveetorustik
D	Olemasolev drenaaž
≪≫	Olemasolev keskpingekaabel
↔	Olemasolev madalpingekaabel
S	Olemasolev sidekanalisatsiooni trass
R=20m KPJ-1	Proj. kanalisatsioonipumpla koos kujaga(R=20m)
▨	Kinnisel meetodil torustiku rajamise tööpiirkond
×—×—×	Likvideeritav torustik

MÄRKUSED:

1. Sõiduteel, kus kaevetööd ei toimu, ettenähtud ainult asfaltkate ülekate. Tee aluskihit säilitatakse.
2. Taastatava haljasala maht ei arvesta kaevetööde käigus kahjustatud suuremat ala kui joonisel näidatud.
3. Kasutatud geodeetline alusplaan GeoEx OÜ töö nr. G23069 (2023.a.), Geoalus OÜ, töö nr. 24-G251 (06.2024). Koordinaadid süsteemis L-EST97, kõrgused EH2000 süsteemis.
4. Puu juurestiku kaitsealal teostada kaevetööd ainult käsitsi.
5. Liinikaitsevööndis töötamine kooskõlastada trassivaldajatega, näidata ära kasutatav tehnika.
6. Projekteeritud sõidutee asfaltkate viia sujuvalt kokku olemasolevaga.
7. Jälgida olemasoleva taastatava katete piki- ja põikkalded. Viiakse kokku olemasolevaga.
8. Alused ja katted rajada vastavalt "Tee ehitamise kvaliteedi nõuded" (Vastu võetud 03.08.2015 nr 101) ning "Asfaldist katendikihtide ehitamise juhisele TA 2021".
9. Kohtades, kus kaeviku kalle erandjuhul oleks vaja teha järsem kui 3:1 tuleb kaevetööde teostamisel kaeviku serv kindlustada punnseinaga (vaiseinaga).
10. Sõidutee profileeriva kihi kulu selgub ehituse käigus.
11. Tööde käigus kahjustatud kattemärgistus tuleb taastada endises mahus.
12. Kui kaevetööde käigus kahjustatakse suuremat ala kui joonisel näidatud, tuleb ka see nõuetekohaselt taastada.
13. Vuukide ehitamisel juhinduda "Asfaldist katendikihtide ehitamise juhise TA 2021".
14. Kasvumulla huumuse sisaldus peab olema vähemalt 3%.Kasvumuld peab olema mineraalmuld (PH 6,5-7), ei tohi sisaldada taimedele kahjulikke jäätmeid ning on tihendatav nii, et ei tekiks vajumisi ja vee lohkusi.Ei tohi kasutada külmunud pinnast. Olemasoleva ja taastatava haljasala piir ühtlustada, taastada niidukõlblikuks. Kasvumuld ei tohi sisaldada kive,killustikku jms.
15. Kaevetööde teostamisel tuleb lähtuda Saue valla kaevetööde eeskirjast.

...	...	...		
MUUDATUS NR. REV. NR	KUUPÄEV DATE	TEOSTAS DESIGNED BY	ALLKIRI SIGNATURE	MUUDATUSE KIRJELDUS REVISION DESCRIPTION

ROAD CONSULT

OBJEKTI ASUKOHT / LOCATION OF THE OBJECT:
VANAMÕISA KÜLA, KOIDU KÜLA, LAAGRI ALEVIK,
SAUE VALD, HARJUMAA

PROJEKTEERIJA / DESIGNER:
ROADCONSULT OÜ
REG. 12418510
VALUKOJA 8/1, 11415 TALLINN
TEL. +372 51 888 13
info@roadconsult.ee
www.roadconsult.ee

TELLIJA / CUSTOMER:
MERINDORF OÜ
REG. 11057500
TAMMSAARE TEE 47, 11316 TALLINN
TEL. +372 664 56 65
merindorf@merindorf.ee

TÖÖ NR / PROJECT NR:	LEHT NR / DRAWING NR:	STAADIUM / STAGE:	MÕÕTKAVA / SCALE:
KT24008	TL-4-07.1	TP	1:500

Insener / Designer	A. Oništšik		25/07/2024
Kontrollis / Checked	A. Oništšik		25/07/2024

TÖÖ NIMETUS / PROJECT NAME:
PÄRTLI KINNISTU PIIRKONDLIKU PEAPUMPLA JA
SURVETORUSTIKU PROJEKT

JOONISE NIMETUS / DRAWING NAME:
KATETE TAASTAMISE PLAAN

File: KT24008_TP_TL-4-07_taastamine.dwg