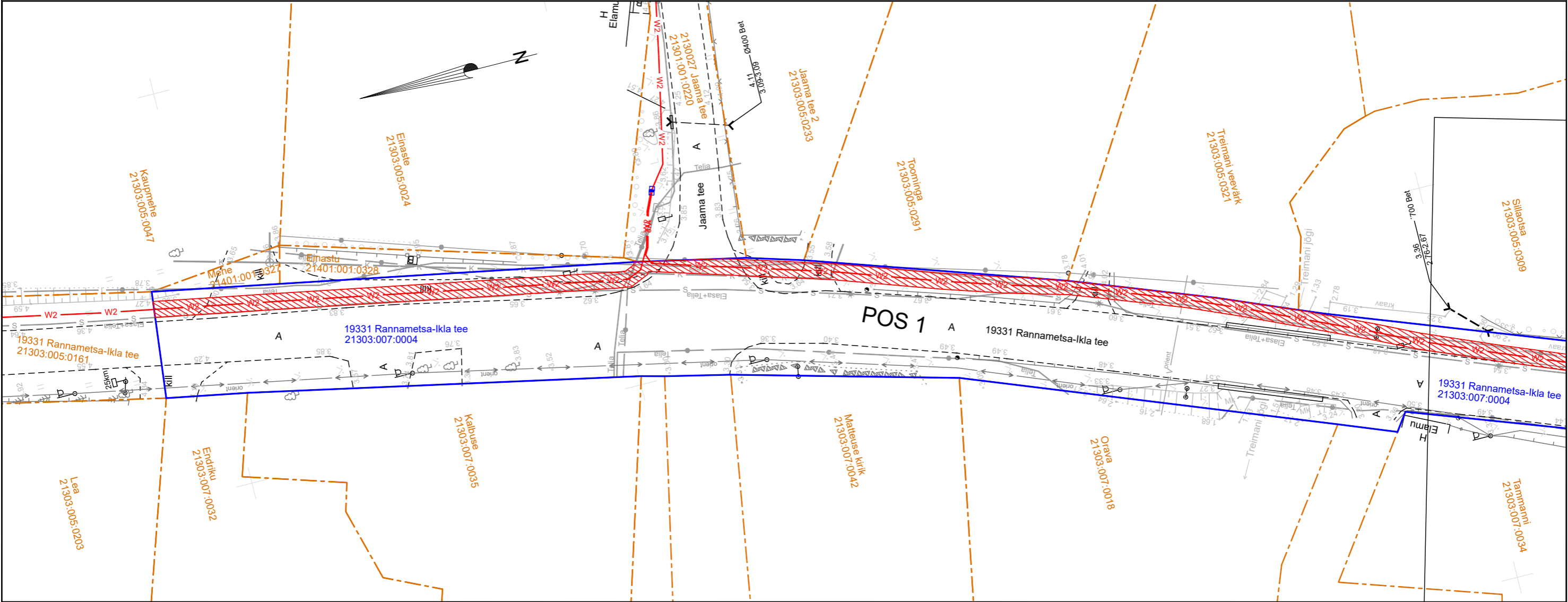





Isikliku kasutusõiguse ala plaan
Pärnu maakond, Häädemeeste vald, Treimani küla ,
19331 Rannametsa-Ikla tee kinnistu, reg. nr 8601050,
katastritunnus 21303:007:0004
M 1:500

Leht 1/3



 Kasutusõiguse ala
 Katastriüksuse piir
 W2
Projekteeritav 10 kV maakaabel

Kasutusõiguse ala 998 m²
projekteeritava tehnovõrgu pikkus 505 m.
Koostas: Erki Juurikas, 58001668

Töö nr: IP6959, Häädemeeste-Ikla
keskpinge õhuliini viimine maakaablistse,
Häädemeeste (II etapp)

| Jrk nr | IKÕ ala Pos nr (plaanil) | Kinnistu registriosa number | Katastriüksuse tunnus, nimi ja sihtotstarve | Asukoht riigitee(nr ja nimi) suhtes(lõigu algus ja lõpp km) | Ala pindala ruutmeetrites m2 |
|--------|--------------------------------|-----------------------------------|--|---|------------------------------------|
| 1 | POS 1 | 8601050 | 21303:007:0004 19331 Rannametsa-Ikla tee Transpordimaa | 19331 Rannametsa-Ikla tee; kulgemine 25,04-25,53 km ristumine 25,46 | 998 m2 |
| | | | | | |