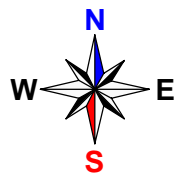
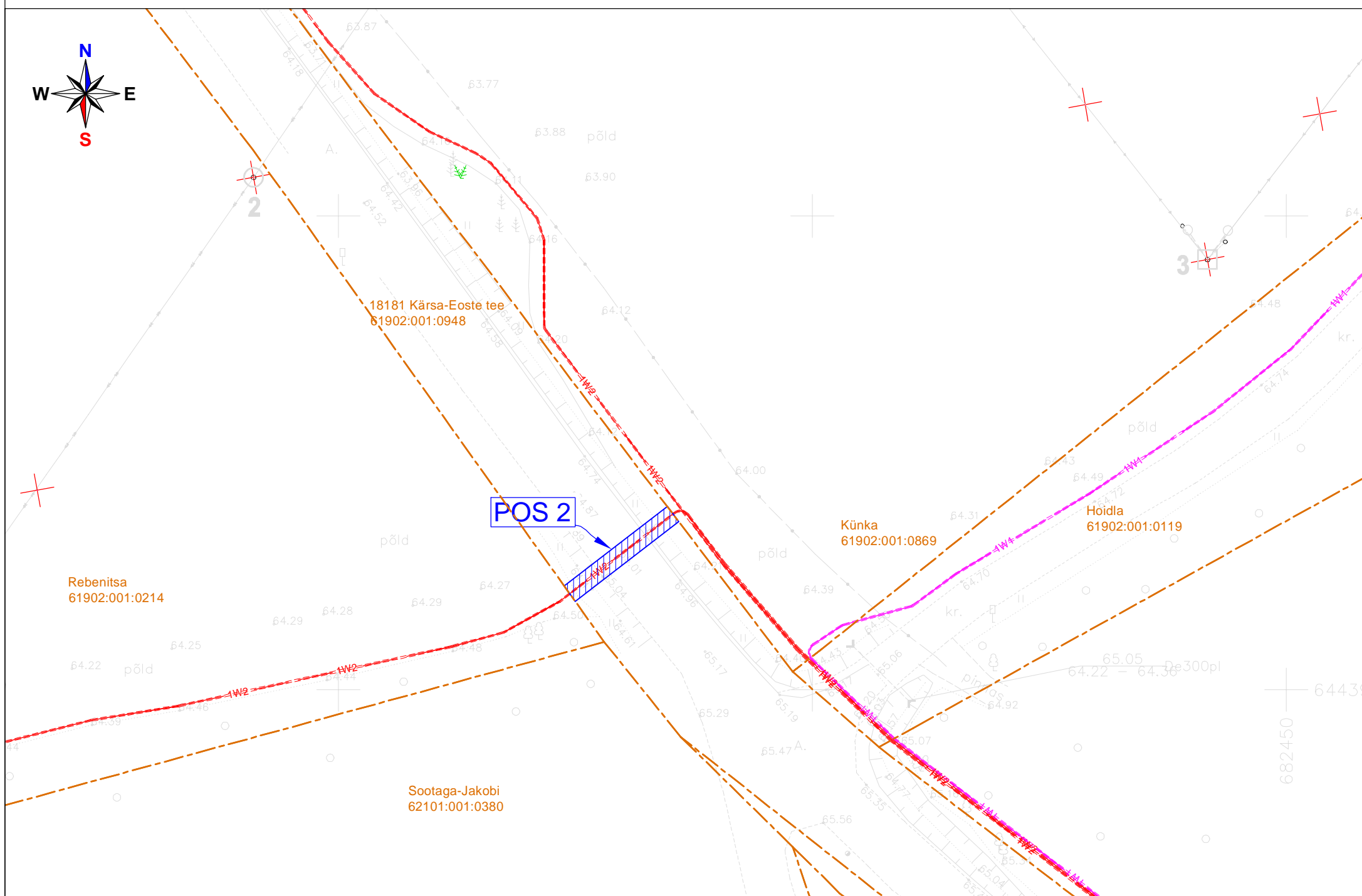
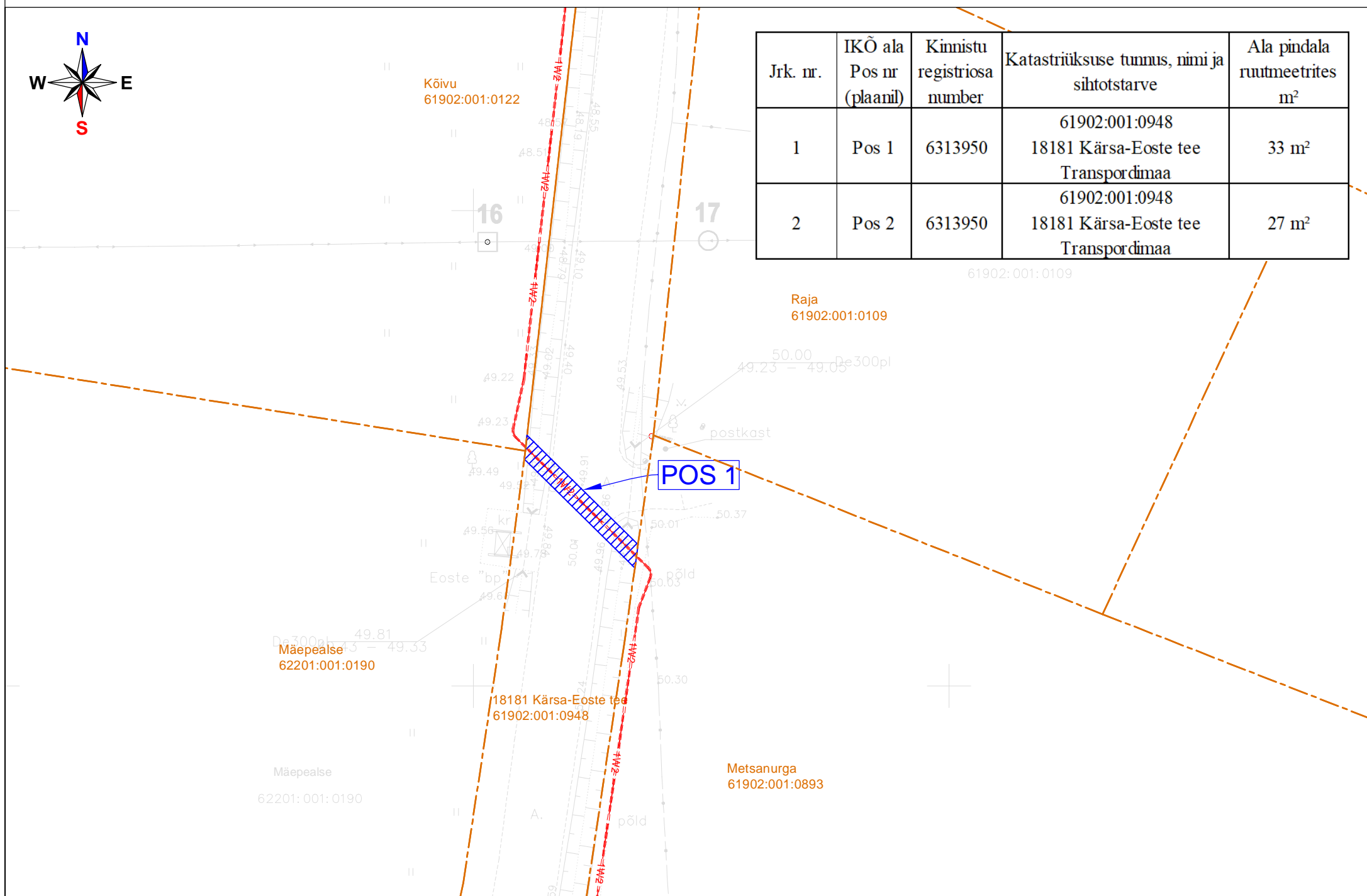


# Isikliku kasutusõiguse seadmise plaan



Jrk. nr.	IKÕ ala Pos nr (plaanil)	Kinnistu registriosa number	Katastriüksuse tunnus, nimi ja sihtotstarve	Ala pindala ruutmeetrites m <sup>2</sup>
1	Pos 1	6313950	61902:001:0948 18181 Kärša-Eoste tee Transpordimaa	33 m <sup>2</sup>
2	Pos 2	6313950	61902:001:0948 18181 Kärša-Eoste tee Transpordimaa	27 m <sup>2</sup>



- Projekteeritud 10 kV maakaabel kaitsetorus
- Projekteeritud 0,4 kV maakaabel kaitsetorus
- Demonteeritav objekt
- Isikliku kasutusõiguse seadmise ala
- Katastriüksuse piir