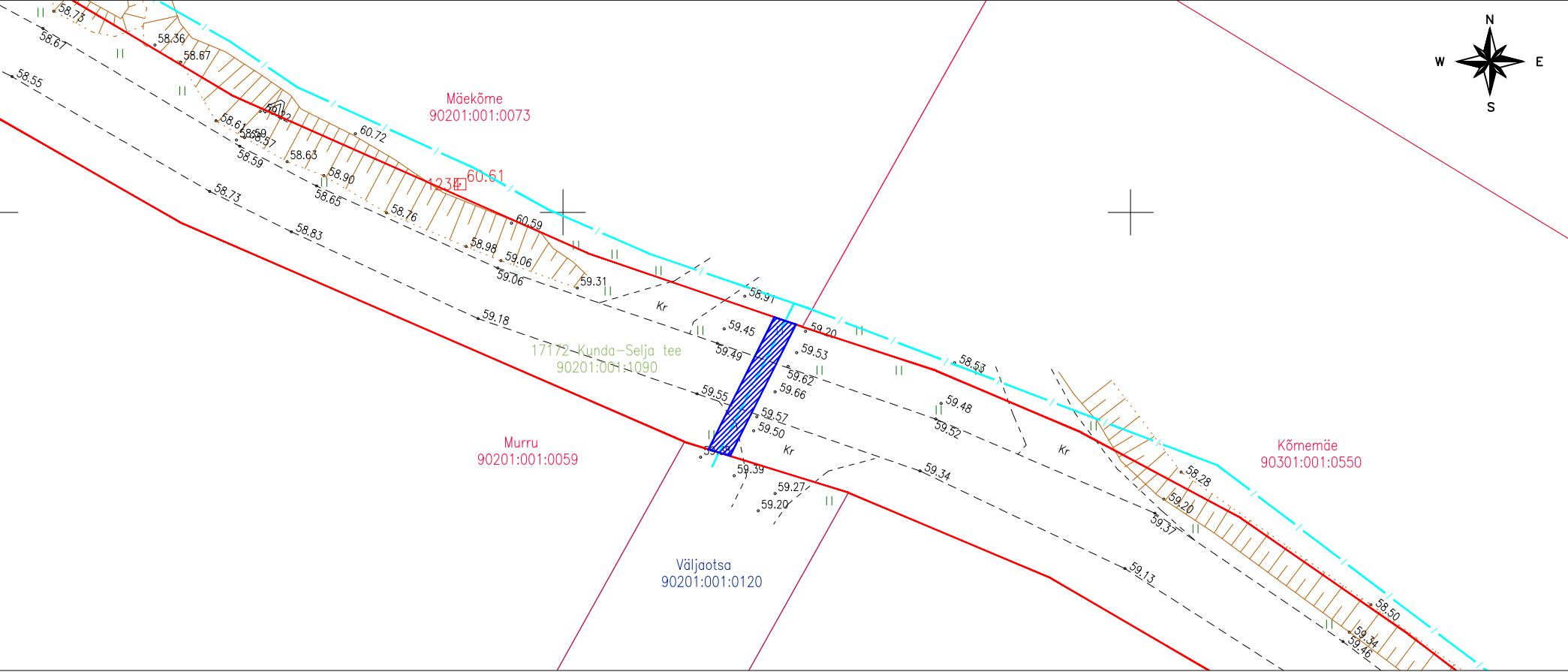





# Kinnistu isikliku kasutusõiguse seadmise plaan

Mõõtkava 1:500



Jrk nr	IKÕ ala Pos nr (plaanil)	Kinnistu registriosi number	Katastriüksuse tunnus, nimi ja sihtotstarve:	Asukoht riigitee (nr ja nimi) suhtes (lõigu algus ja lõpp km):	Ala pindala ruutmeetrites m²
1.	Pos 1	7212950	90201:001:1090; 17172 Kunda-Selja tee; transpordimaa	17172 Kunda-Selja tee km 4,3	26 m²

 Kasutusõiguse ala  
 Katastriüksuse piir  
 sidetoru

Elektripaigaldise kaitsevöönd:

Piki sidekaablit kulgev ala, mida mõlemalt poolt piiravad liini äärmistest kaablitest 1 meetri kaugusel paiknevad mõttelised vertikaaltasandid.

Sidetoru pikkus maa-alal:

13 m

Projekti nimi:

"Kaliküla optilise sidevõrgu rajamine"

Objekti asukoht:

Lääne-Viru maakond, Lääne-Nigula vald, Kaliküla

Projekti number

22074

Plaani koostaja:

Silver Knäzev

Kuupäev:

21.03.2023