










**TINGMÄRGID**

-  Kinnistu piir
-  Tee telg
-  Raadatav ala
-  Projekteeritud kruuskate
-  Projekteeritud haljasala
-  Projekteeritud katte serv
-  Liitumisnähtavus
-  Projekteeritud liiklusemärgi post
-  Projekteeritud liiklusemärk

221 (II)

Muudatused:	Kuupäev	Muudatuste kirjeldus
Geoalus:	Koostaja: Kobras OÜ	Töö nr: 2024-323 Mõõdistatud: nov 2024

Koordinaadid L-EST97 süsteemis, Kõrgused EH2000 (Amsterdami null) süsteemis.

<b>TPK Projekt OÜ</b>		Projekt nimi:	
<small>TPK Projekt OÜ Narva mnt 32-5 Tallinn 10120 Eesti tel +372 5228311 laar@tpkprojekt.ee reg: 16418999 MTR EEP04706 EPE01531, 11.01.2022</small>		Naha tee juurdepeäs	
Projektijuht	Lauri Künnapuu	Objekti asukoht:	Riigitee nr 11137 Alavere - Voose km 2,90 Vana-Kanarbiku, Alavere küla, Anija vald, Harjumaa
Projekteerija	Lauri Künnapuu	Joonise nimi:	Liikluskorraldus
Faali nimi:	10124_PP_TL-4_asendiplaan.dwg	Töö nr:	10124
Koostatud / trükitud:	17.12.2024 / 17.12.2024	Joonise tähis [nr - leht (lehti)]:	TL-4-01
		Stadium:	Põhiprojekt
		Mõõtkava:	1:500