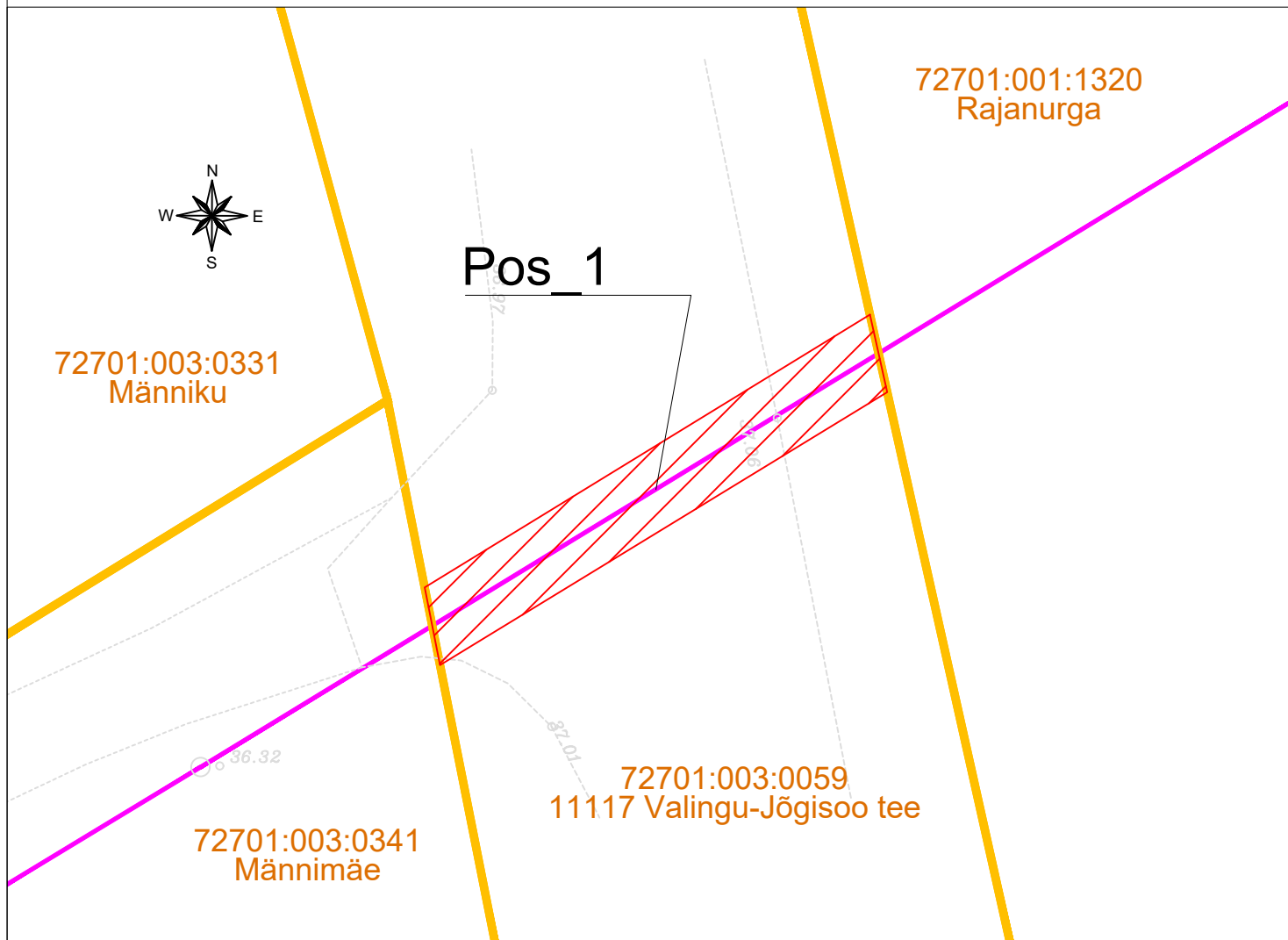


Isikliku kasutusõiguse seadmise asendiplaan

IKÕ ala Pos. nr. (plaanil)	Kinnistu registriosa nr.	Katastriüksuse tunnus, nimi ja sihtotsatarve	Asukoht riigitee (nr. ja nimi) suhtes (lõigu algus ja lõpp)	IKÕ ala pindala ruutmeetrites (m ²)
Pos_1	5503650	72701:003:0059 ; 11117 Valingu-Jõgisoo tee ; transpordimaa	11117 Valingu-Jõgisoo ; ristumine 1,24 km	27,6
Pos_2	5503650	72701:003:0059 ; 11117 Valingu-Jõgisoo tee ; transpordimaa	11117 Valingu-Jõgisoo ; kulgemine 1,74 - 1,75 km ; ristumine 1,74 km	50,1
Pos_3	5503650	72701:003:0059 ; 11117 Valingu-Jõgisoo tee ; transpordimaa	11117 Valingu-Jõgisoo ; paiknemine 1,75 km	4



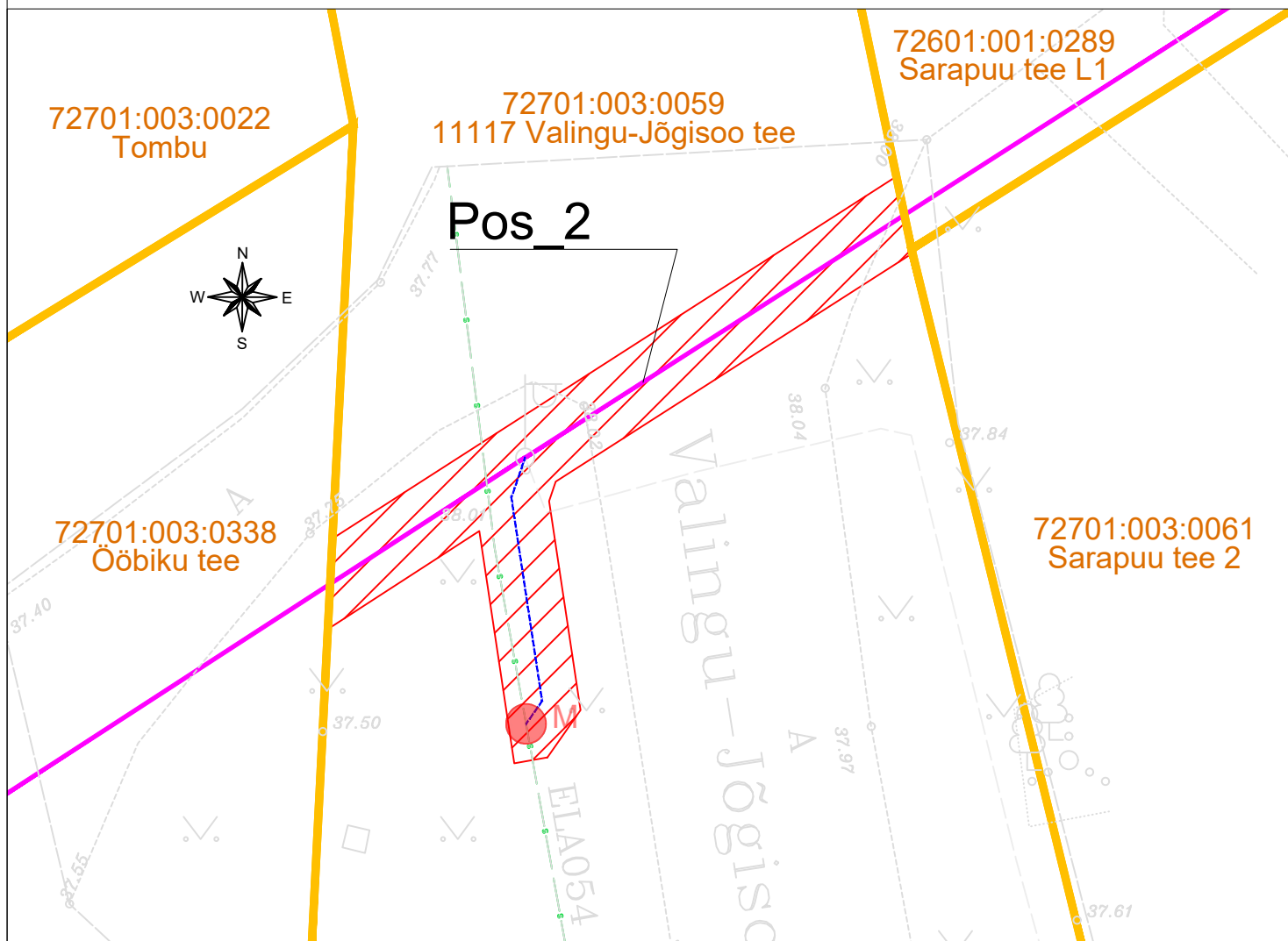
TINGMÄRGID:

	KATASTRÜKSUSTE PIIRID
	KASUTUSÕIGUSE ALA: ENEFIT CONNECT OÜ
	PROJEKTEERITUD MULTITORU PINNAS
	PROJEKTEERITUD SIDE ÕHULIIN 14m






Projekti nimi / aadress:	Passiivse elektroonilise side juurdepääsuvõrgu rajamine, A59N020 Valingu küla, Saue vald, Harju maakond	Töö nr. VT1956
Koostanud:	Allspark OÜ V.Randoja	Kuupäev 01.03.2023
	Mõõtkaava 1 : 500	Leht / formaat 1 / A4

Isikliku kasutusõiguse seadmise asendiplaan

IKÕ ala Pos. nr. (plaanil)	Kinnistu registriosa nr.	Katastriüksuse tunnus, nimi ja sihtotsatarve	Asukoht riigitee (nr. ja nimi) suhtes (lõigu algus ja lõpp)	IKÕ ala pindala ruutmeetrites (m ²)
Pos_1	5503650	72701:003:0059 ; 11117 Valingu-Jõgisoo tee ; transpordimaa	11117 Valingu-Jõgisoo ; ristumine 1,24 km	27,6
Pos_2	5503650	72701:003:0059 ; 11117 Valingu-Jõgisoo tee ; transpordimaa	11117 Valingu-Jõgisoo ; kulgemine 1,74 - 1,75 km ; ristumine 1,74 km	50,1
Pos_3	5503650	72701:003:0059 ; 11117 Valingu-Jõgisoo tee ; transpordimaa	11117 Valingu-Jõgisoo ; paiknemine 1,75 km	4



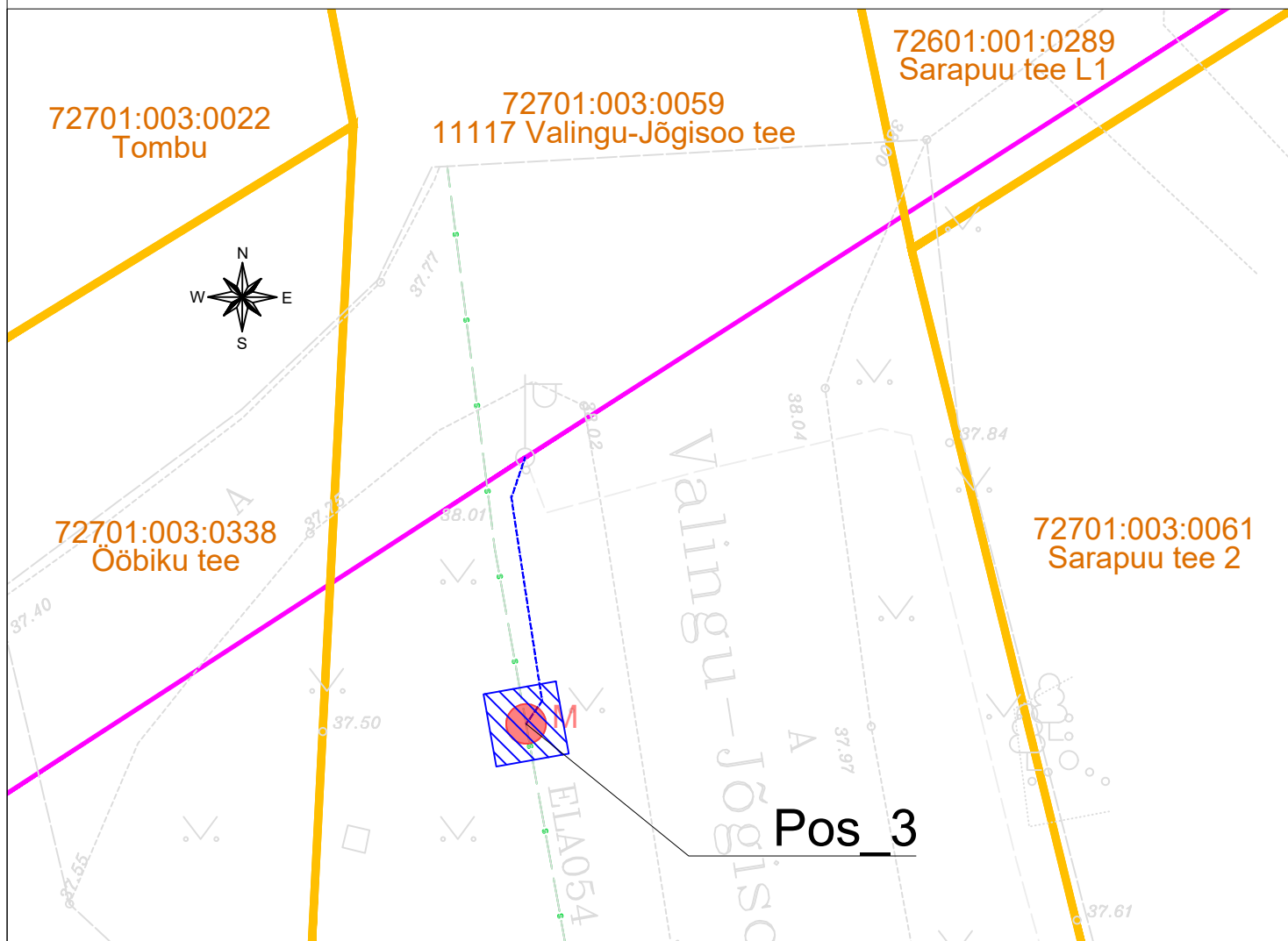
TINGMÄRGID:

	KATASTRÜKSUSTE PIIRID
	KASUTUSÕIGUSE ALA: ENEFIT CONNECT OÜ
	PROJEKTEERITUD MULTITORU PINNAS 8m
	PROJEKTEERITUD SIDE ÕHULIIN 19m
	PROJEKTEERITUD SIDEKAEV






Projekti nimi / aadress:	Passiivse elektroonilise side juurdepääsuvõrgu rajamine, A59N020 Valingu küla, Saue vald, Harju maakond	Töö nr. VT1956
Koostanud:	Allspark OÜ V.Randoja	Kuupäev 01.03.2023
	Mõõtkava 1 : 500	Leht / formaat 2 / A4

Isikliku kasutusõiguse seadmise asendiplaan

IKÕ ala Pos. nr. (plaanil)	Kinnistu registriosa nr.	Katastriüksuse tunnus, nimi ja sihtotsatarve	Asukoht riigitee (nr. ja nimi) suhtes (lõigu algus ja lõpp)	IKÕ ala pindala ruutmeetrites (m ²)
Pos_1	5503650	72701:003:0059 ; 11117 Valingu-Jõgisoo tee ; transpordimaa	11117 Valingu-Jõgisoo ; ristumine 1,24 km	27,6
Pos_2	5503650	72701:003:0059 ; 11117 Valingu-Jõgisoo tee ; transpordimaa	11117 Valingu-Jõgisoo ; kulgemine 1,74 - 1,75 km ; ristumine 1,74 km	50,1
Pos_3	5503650	72701:003:0059 ; 11117 Valingu-Jõgisoo tee ; transpordimaa	11117 Valingu-Jõgisoo ; paiknemine 1,75 km	4



TINGMÄRGID:

	KATASTRÜKSUSTE PIIRID
	KASUTUSÕIGUSE ALA: ELA SA
	PROJEKTEERITUD MULTITORU PINNAS
	PROJEKTEERITUD SIDE ÕHULIIN
	PROJEKTEERITUD SIDEKAEV (1m)

Projekti nimi / aadress:	Passiivse elektroonilise side juurdepääsuvõrgu rajamine, A59N020 Valingu küla, Saue vald, Harju maakond	Töö nr. VT1956
Koostanud:	Allspark OÜ V.Randoja	Kuupäev 01.03.2023
	Mõõtkava 1 : 500	Leht / formaat 3 / A4