














LEPPEMÄRGID

-  Planeeringuala piir
-  Olemasolev katastriüksuse piir
-  Olemasolev kõvakattega sõidutee
-  Olemasolev kraav
-  Olemasolev reoveepump
-  Reoveepumpla kuja
-  Olemasolev tehnovõrgu kaitsevöönd
-  Olemasolev sidekanalisatsioon
-  Olemasolev sidekaabel
-  Olemasolev madalpinge õhuliin
-  Olemasolev veetorstik
-  Olemasolev isevoolne kanalisatsioonitorustik
-  Olemasolev surveiline kanalisatsioonitorustik

MÄRKUSED

1. Planeeringuala suurus on ca 0,85 ha.
2. Detailplaneeringu koostamise alusplaaniks on topo-geodeetiline alusplaan täpsusastmega 1:500. Koostaja Geomeister OÜ (reg nr 12407267, litsents MTR EEG000304), töö nr 24-G-2160 (jaanuar 2024). Koordinaadid L-EST 97 süsteemis, kõrgused EH2000 süsteemis.

VALIPROJEKT
MAASTIKU- ja KATASTRITÖÖ

Väliprojekt OÜ, reg nr 14339541
Sepavälja 53, Tartu, info@valiprojekt.ee

Töö nr:	DP-202343		
Töö nimi:	RÄPINA LINNAS KALEVINURME KATASTRITÜKSUSE DETAILPLANEERING		
Asukoht:	RÄPINA LINN, RÄPINA VALD, PÕLVA MAAKOND		
Planeeringu korraldaja:	RÄPINA VALLAVALITSUS		
Projekti juht/ planeerija:	LIIS ALVER	Joonise nimetus:	TUGIPLAAN
Planeerija:	KÄTLINA VELTMANN	Möötkava:	1:500
Planeeringust huvitatud isik:	MAIRO MATSIN	Formaat:	A3
		Joonise nr:	2
		Kuupäev:	05.04.2024