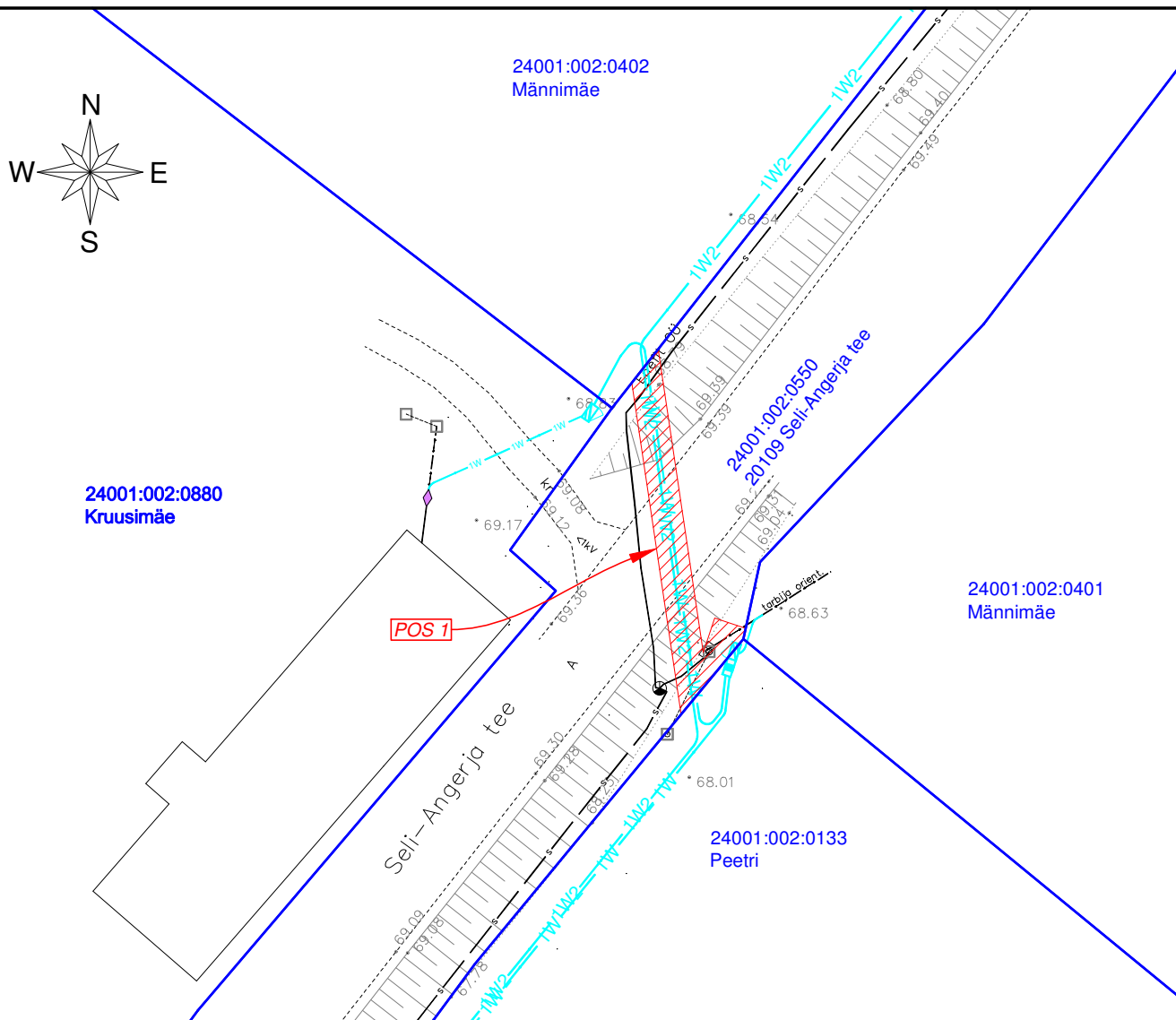







ISIKLIKU KASUTUSÕIGUSE SEADMISE PLAAN

IKÕ ala Pos nr (plaanil)	Kinnistu registriosa nr	Katastriüksuse tunnus, nimi ja sihtotstarve	IKÕ ala pindala m ²
Pos 1	11159450	24001:002:0550; 20109 Seli-Angerja tee; transpordimaa	65



-  - IKÕ seadmise ala
-  - Katastriüksuse piirid
-  - Projekteeritud tehnovõrk - 10 kV elektri-maakaabelliin (pikkus 25 m)
-  - Projekteeritud tehnovõrk - 0,4 kV elektri-maakaabelliin (pikkus 25 m)
-  - Projekteeritud tehnovõrk - elektri-liitumiskilp

Projekti nimetus / asukoht Rapla-Hagudi 10 kV fiidri ümberehitus. II etapp Pirgu küla, Rapla vald, Raplamaa			Töö nr IP6149-K2	
Koostaja Draftit OÜ	Mõõtkava 1:500	Leht / formaat A4	Kuupäev 30.04.2024	