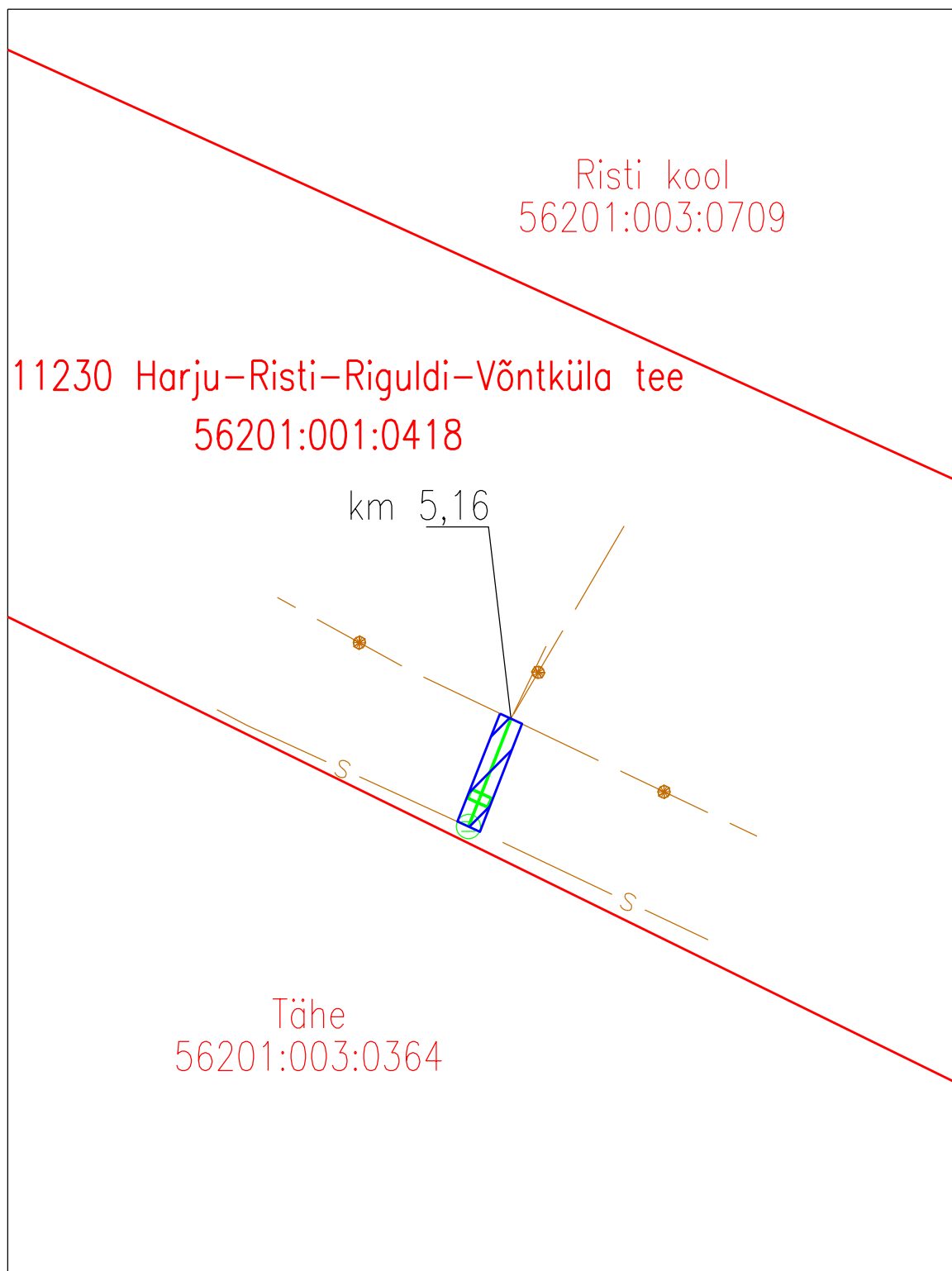






Isikliku kasutusõigusega koormatava ala plaan
Harju maakond, Lääne-Harju vald, Harju-Risti küla
11230 Harju-Risti-Riguldi-Võntküla tee, katastritunnus 56201:001:0418
km 5,16



M 1:250
Koostaja: Jelena Raud
Projekti number: PF12369

-  Isikliku kasutusõiguse ala pindala 19m²
-  Lepingu objektiks oleva katastriüksuse piir
-  Olemasolev sideehitis
-  Aktiivkapp ja sidemaakaabel