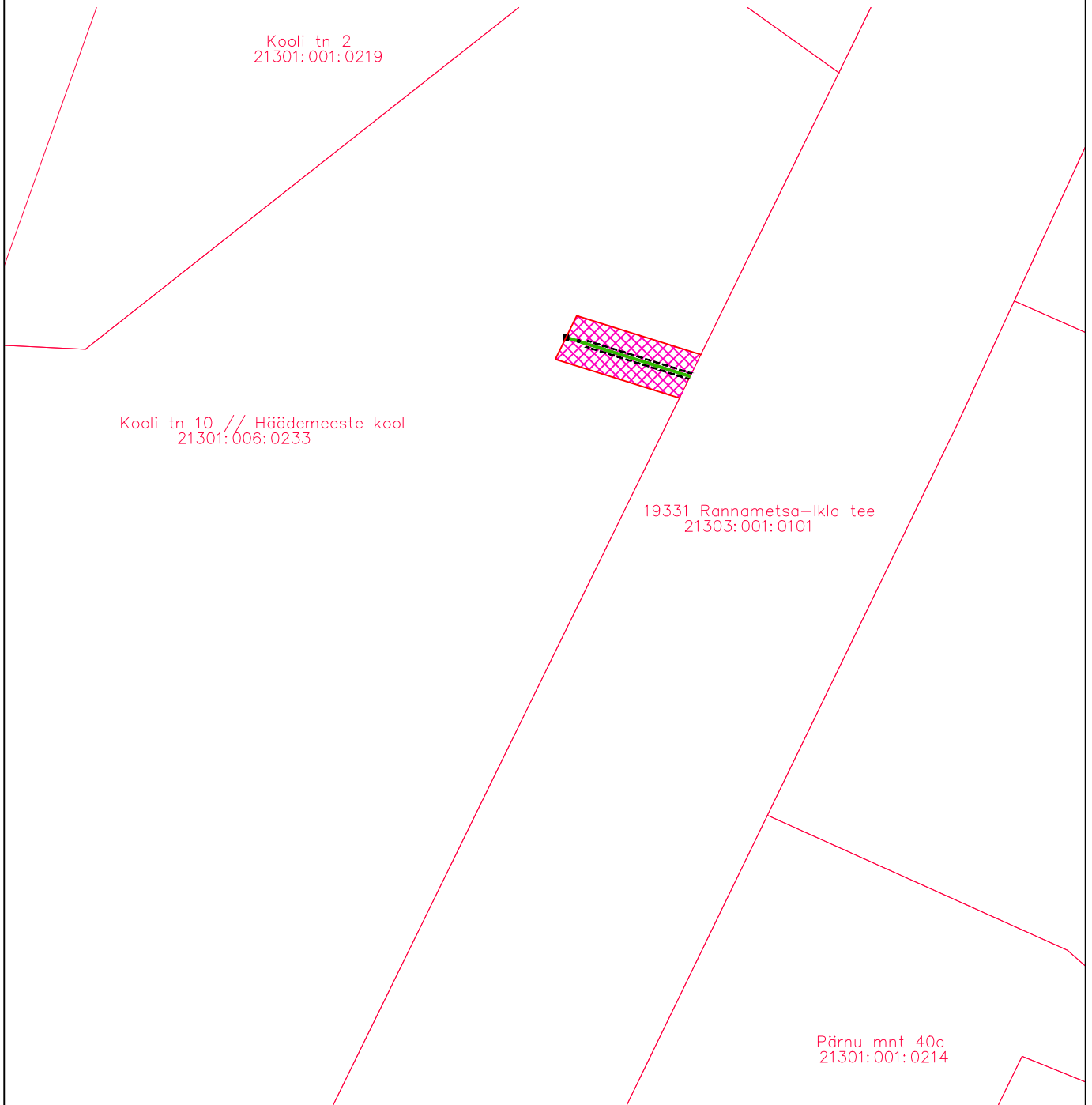





Häädemeeste valla maa  
Kooli tn 10 // Häädemeeste kool  
21301:006:0233  
1:500



-  MÕÖDISTATUD MAAREGISTRI TUNNUSE SAANUD KRUNT
-  PROJEKTEERITUD SADEVEEKANALISATSIOON
-  KASUTUSÕIGUSE ALA

Rajatise tehnilised andmed:  
Kasutusõigusega ala: 44 m<sup>2</sup>  
Projekteeritavate torustike pikkus 2m.  
Kaitsevööndi laius torustiku teljest 2,0m mõlemale poole.  
Koostas: Deniss Vesselov