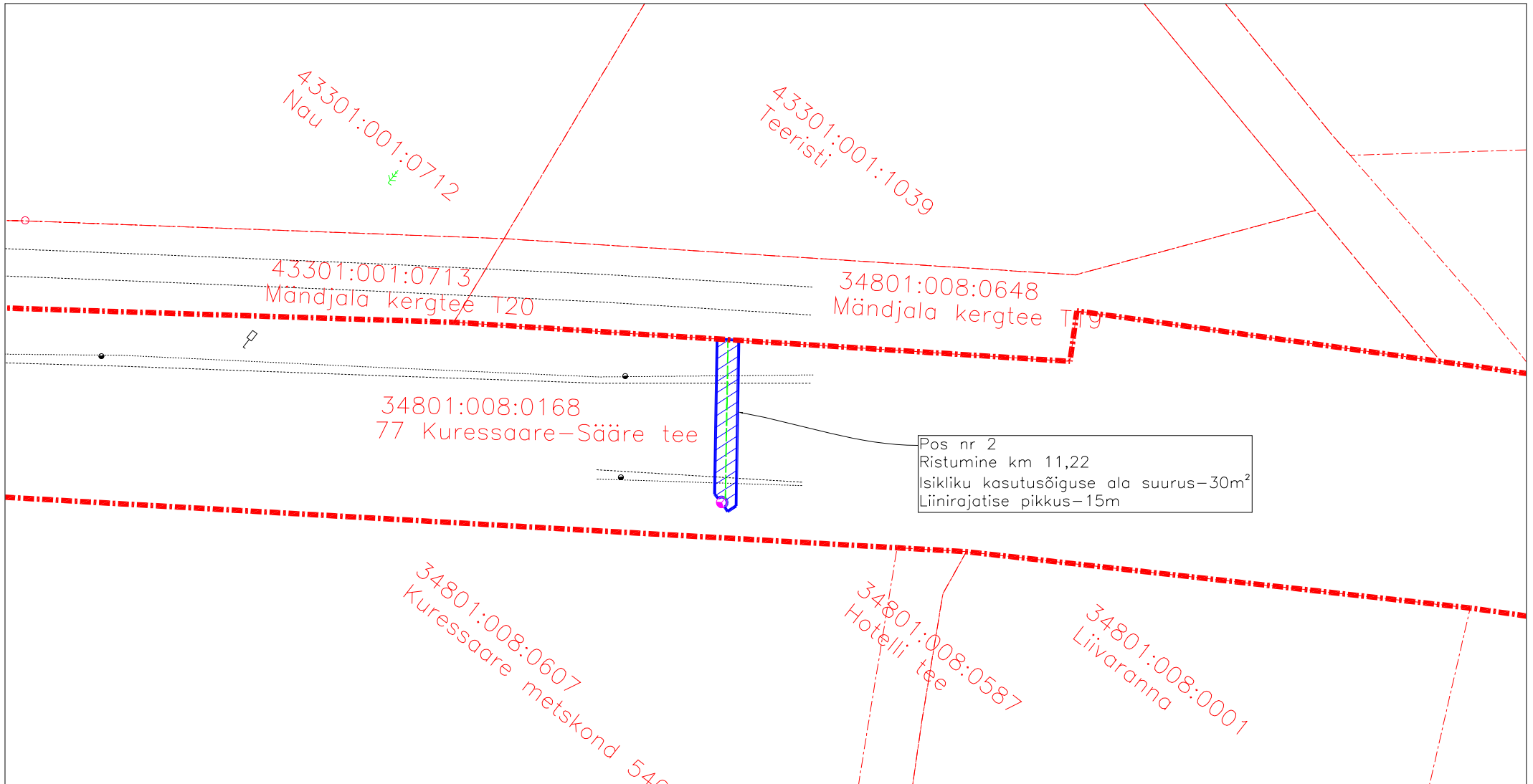


M1:1000

- Isikliku kasutusõiguse ala
- Lepingu objektiks oleva kinnistu piir
- Katastriüksuste piirid
- Projekteeritud side mikrotorustik maaliinina

Corle OÜ töö nr MKM3\_SAAREMAA  
Koostaja: Anti Salura

Jrk nr	IKÕ ala Pos nr(plaanil)	Kinnistu registriosa nr	Katastriüksuse tunnus, nimi, sihtotstarve	Asukoht riigitee suhtes	Ala pindala ruutmeetrites
1	1	13493650	34801:008:0168 77 Kuressaare-Sääre tee Transpordimaa	77 Kuressaare-Sääre, km 11,38-12,04	1085

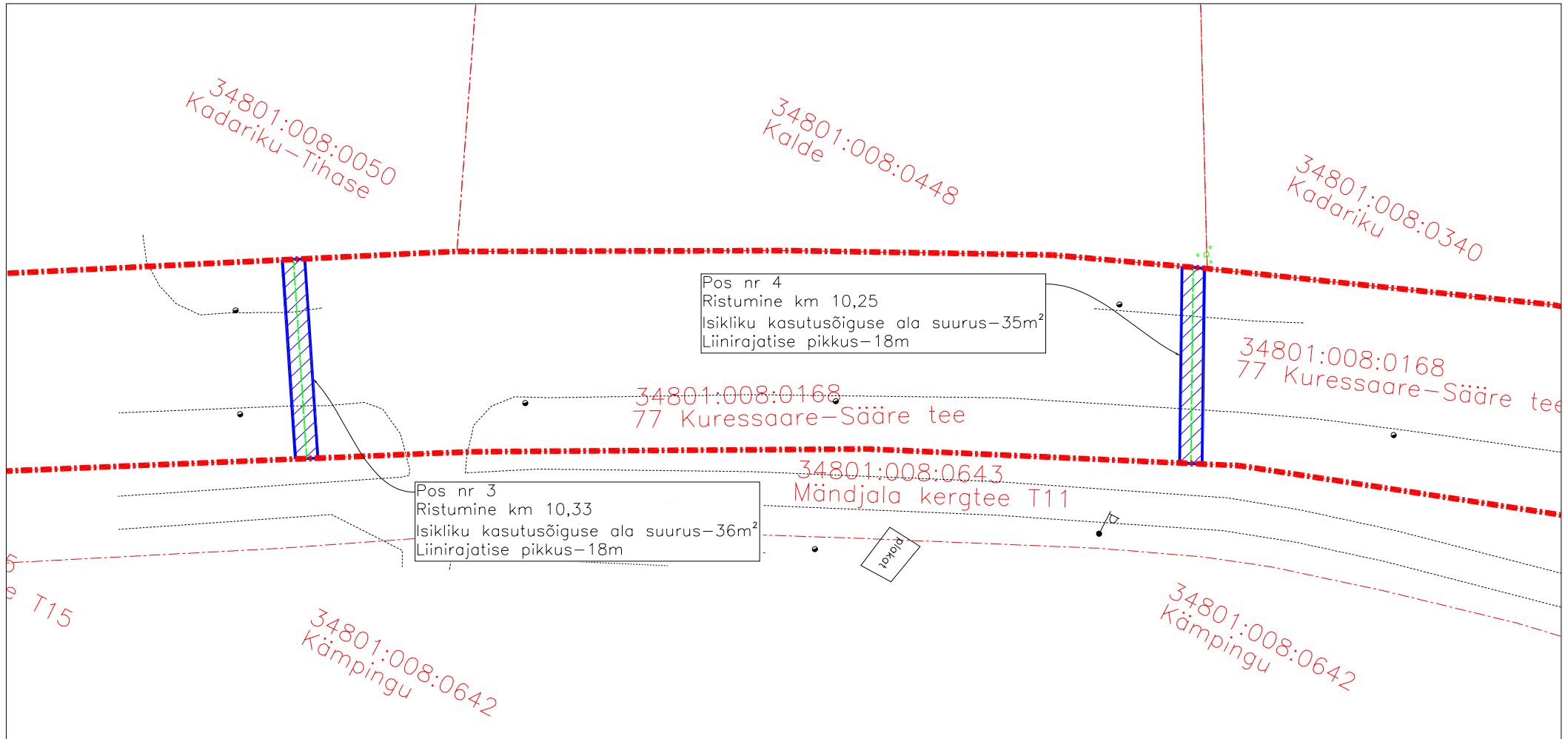


M1:500

- Isikliku kasutusõiguse ala
- Lepingu objektiks oleva kinnistu piir
- Katastriüksuste piirid
- Projekteeritud side mikrotorustik maaliinina

Corle OÜ töö nr MKM3\_SAAREMAA  
Koostaja: Anti Salura

Jrk nr	IKÕ ala Pos nr(plaanil)	Kinnistu registriosa nr	Katastriüksuse tunnus, nimi, sihtotstarve	Asukoht riigitee suhtes	Ala pindala ruutmeetrites
2	2	13493650	34801:008:0168 77 Kuressaare-Sääre tee Transpordimaa	77 Kuressaare-Sääre, km 11,22	30

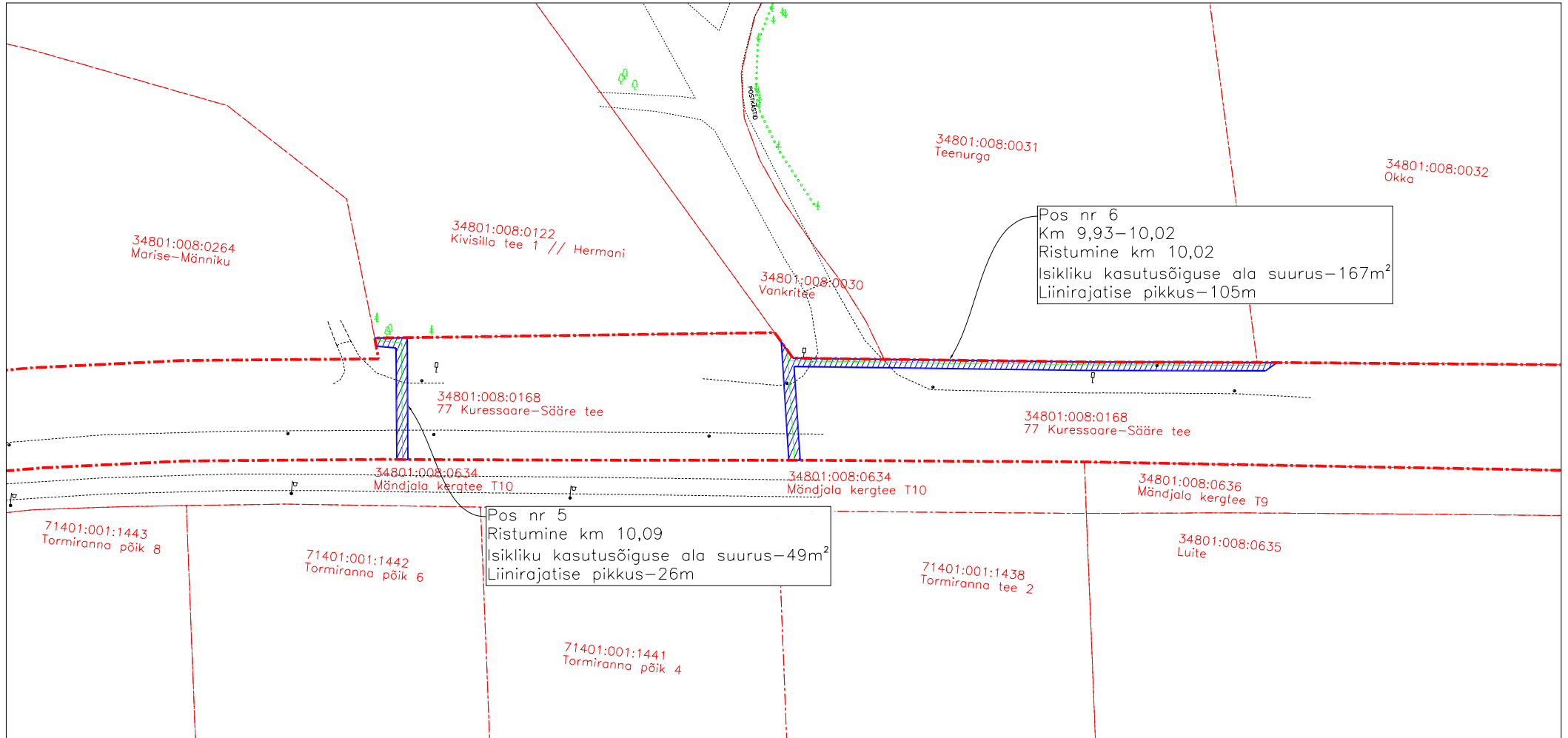


M1:500

- Isikliku kasutusõiguse ala
- Lepingu objektiks oleva kinnistu piir
- Katastriüksuste piirid
- Projekteeritud side mikrotorustik maaliinina

Corle OÜ töö nr MKM3\_SAAREMAA  
Koostaja: Anti Salura

Jrk nr	IKÕ ala Pos nr(plaanil)	Kinnistu registriosa nr	Katastriüksuse tunnus, nimi, sihtotstarve	Asukoht riigitee suhtes	Ala pindala ruutmeetrites
3	3	13493650	34801:008:0168 77 Kuressaare-Sääre tee Transpordimaa	77 Kuressaare-Sääre, km 10,33	36
4	4	13493650	34801:008:0168 77 Kuressaare-Sääre tee Transpordimaa	77 Kuressaare-Sääre, km 10,25	35

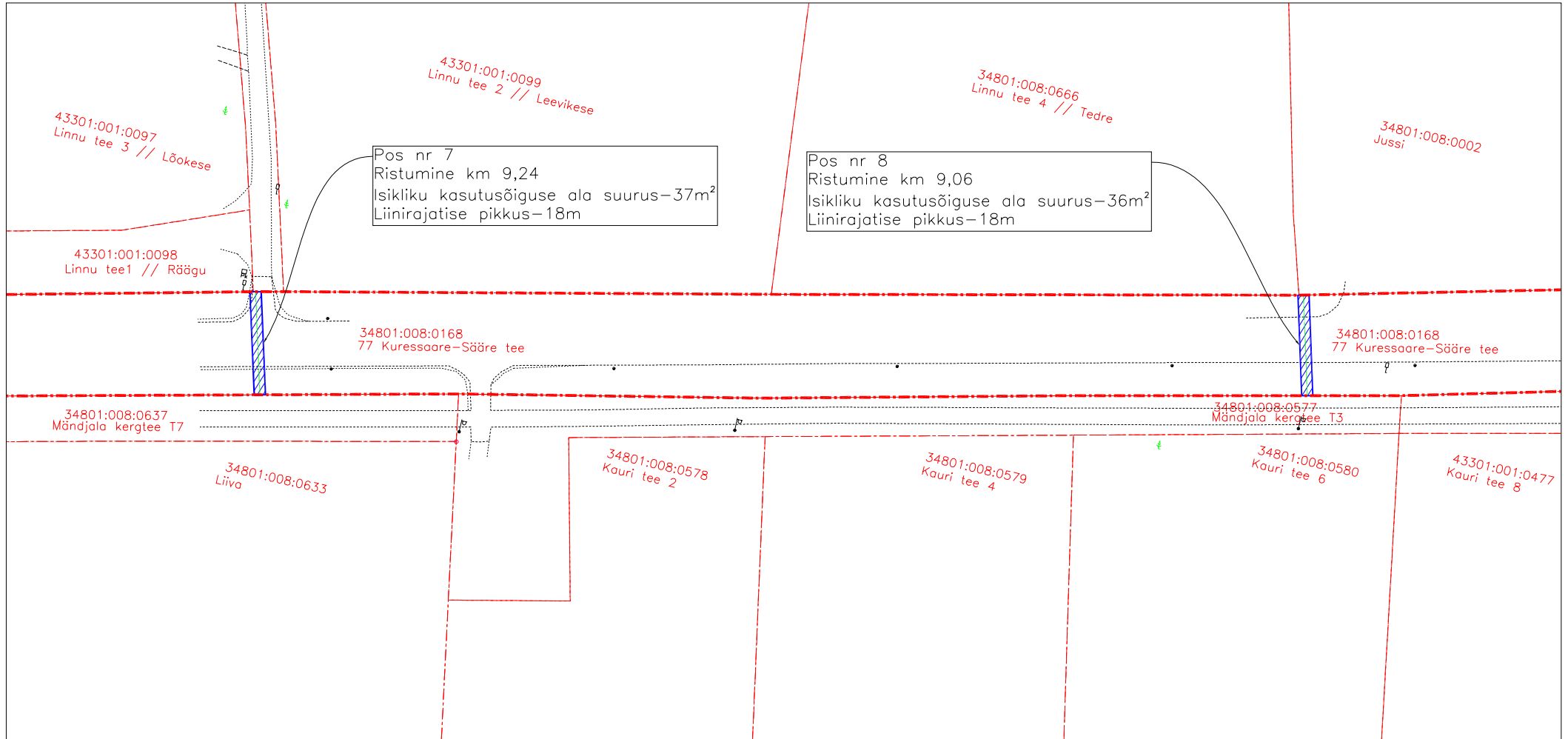


M1:1000

- Isikliku kasutusõiguse ala
- Lepingu objektiks oleva kinnistu piir
- Katastriüksuste piirid
- Projekteeritud side mikrotorustik maaliinina

Corle OÜ töö nr MKM3\_SAAREMAA  
Koostaja: Antti Salura

Jrk nr	IKÕ ala Pos nr(plaanil)	Kinnistu registriosa nr	Katastriüksuse tunnus, nimi, sihtotstarve	Asukoht riigitee suhtes	Ala pindala ruutmeetrites
5	5	13493650	34801:008:0168 77 Kuessaare-Sääre tee Transpordimaa	77 Kuessaare-Sääre, km 10,09	49
6	6	13493650	34801:008:0168 77 Kuessaare-Sääre tee Transpordimaa	77 Kuessaare-Sääre, km 9,93-10,02	167

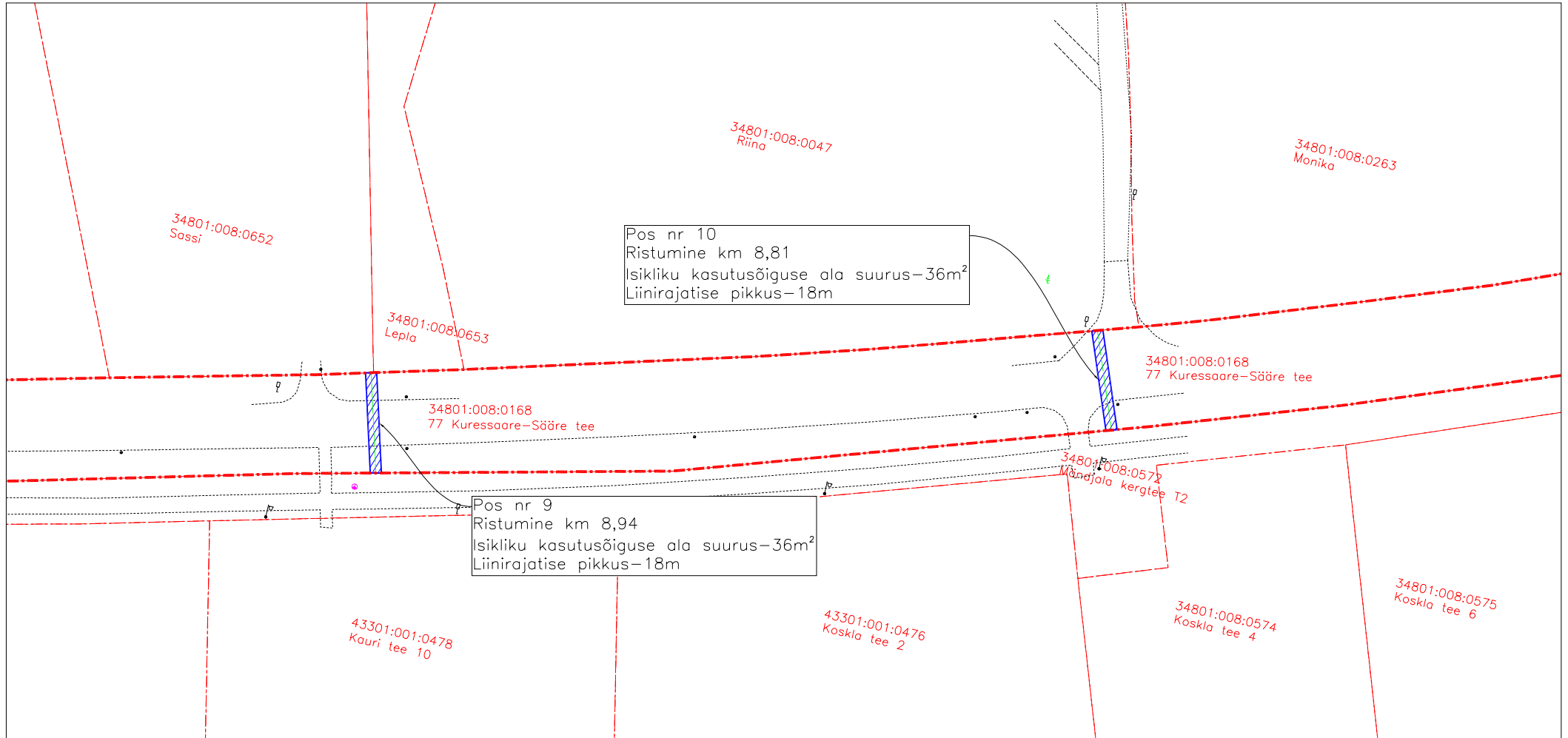


M1:1000

- Isikliku kasutusõiguse ala
- Lepingu objektiks oleva kinnistu piir
- Katastriüksuste piirid
- Projekteeritud side mikrotorustik maaliinina

Corle OÜ töö nr MKM3\_SAAREMAA  
Koostaja: Anti Salura

Jrk nr	IKÕ ala Pos nr(plaanil)	Kinnistu registriosa nr	Katastriüksuse tunnus, nimi, sihtotstarve	Asukoht riigitee suhtes	Ala pindala ruutmeetrites
7	7	13493650	34801:008:0168 77 Kuressaare-Sääre tee Transpordimaa	77 Kuressaare-Sääre, km 9,24	37
8	8	13493650	34801:008:0168 77 Kuressaare-Sääre tee Transpordimaa	77 Kuressaare-Sääre, km 9,06	36



M1:1000

- Isikliku kasutusõiguse ala
- Lepingu objektiks oleva kinnistu piir
- Katastriüksuste piirid
- Projekteeritud side mikrotorustik maaliinina

Corle OÜ töö nr MKM3\_SAAREMAA  
Koostaja: Anti Salura

Jrk nr	IKÕ ala Pos nr(plaanil)	Kinnistu registriosa nr	Katastriüksuse tunnus, nimi, sihtotstarve	Asukoht riigitee suhtes	Ala pindala ruutmeetrites
9	9	13493650	34801:008:0168 77 Kuressaare-Sääre tee Transpordimaa	77 Kuressaare-Sääre, km 8,94	36
10	10	13493650	34801:008:0168 77 Kuressaare-Sääre tee Transpordimaa	77 Kuressaare-Sääre, km 8,81	36