

Transpordiamet
Valge 4 / 11413 Tallinn
maantee@transpordiamet.ee

Kutse piiri kindlakstegemisele ja kättenäitamisele

Teostan Põlva maakonnas Põlva vallas Mõtskülas **Kangru (11701:004:0352) ja Kangru (11701:004:0364)** katastriüksuse jagamist , mis piirneb Teile kuuluva **18141 Kosovo-Vooreküla tee (11701:004:0379)** katastriüksusega .

Katastriüksuse moodustamise korra § 20 lg 1 kohaselt on maamõõtja kohustatud kutsuma piiri maastikul kättenäitamisele kõik puudutatud katastriüksuste omanikud.

- **Piiripunkt 11 tähistab jagamise piiri, kuna paikneb põllul ja takistaks maa harimist, siis määratakse piiripunkti vormiks piirimärk paigaldamata.**
- **Piirimärgi 13 kõrvale on tähiseks paigaldatud suurem metalltoru.**
- **Piirimärk 4 paigaldatakse vastavalt Veesoone piiriandmetele ja piiriprotokollile tee teljest 6m kaugusele piiriandmete sirgele. Kuna tegemist ristmiku alaga kus tee telje määramine üheselt raske, siis määratakse piirilõik 4-5 sirjooneliseks.**

Piirimärgi 13 asukoha kindlakstegemine :

1) Põhjus: Olemasolev piirimärk paikneb tee teljest 4,7m kaugusel. Tiigi piiriprotokollile ja maantee plaani järgi kulgeb piir 6m kaugusel tee teljest , registreeritud Kangru abrisel on märgitud selle piirimärgi kauguseks tee teljest 4,5m . Vajalik piirimärgi asukoht üheselt kokkuleppida.

Selgitus: Ilmselt ei ole 2003 a mõõdistatud Tiigi (varem Vahtra) moodustamisel arvestatud vastuoluga olemasoleva piirimärgi kaugusel tee teljest, mis asub 4,7m kaugusel tee teljest (Kangru abrisel on märgitud piirimärgi kauguseks tee teljest 4,5m) ja 18141 Kosovo-Vooreküla tee laiusel plaanil . Tegemist piirivälise märgiga.

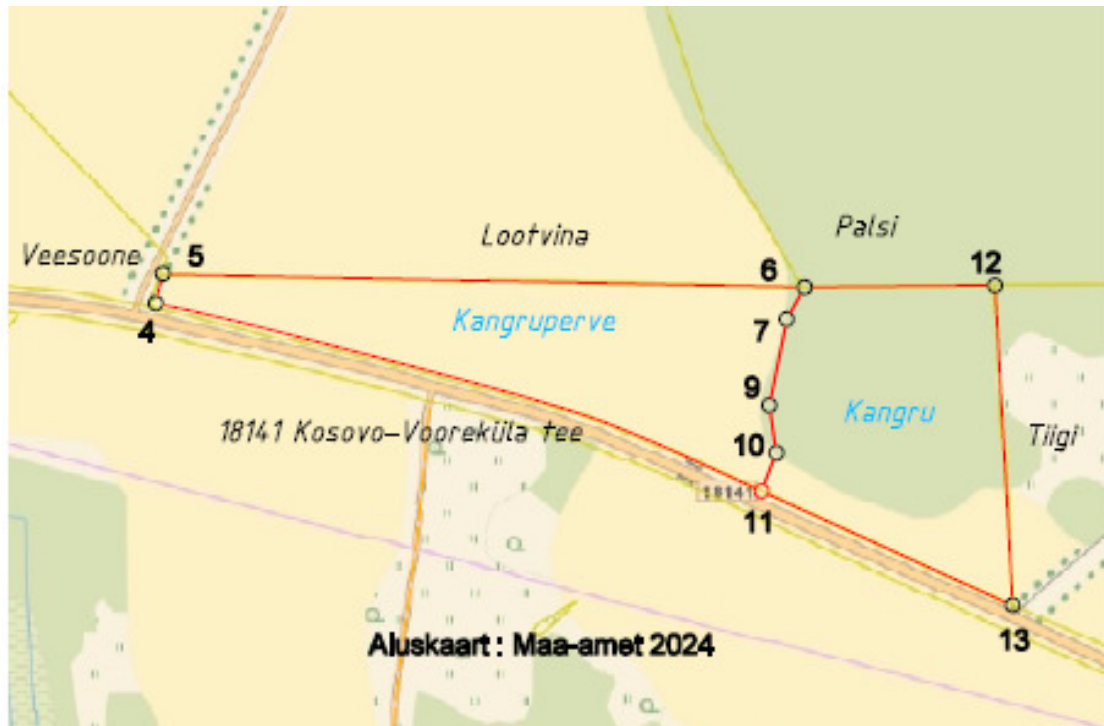
Tulemus: Maaomanikud lepivad kokku, et piirimärk 13 paigaldatakse vastavalt maantee plaanile ja Tiigi piiriprotokollile 6m kaugusele tee teljest olemasolevate piirimärkide (Tiigi plaanil 1-11 ja registreeritud Kangru plaanil 10-11) sirgele .

Vt. Piiride kindlakstegemist selgitav skeem Lisa 2

Piiripunktide ja piiride skeem

Toiming nr 202410148329

Lisa 1



LEPPEMÄRGID

- Katastriüksuse piir
- Registreeritud katastriüksuse piir
- 1 Piiripunkti number
- Tähistatud piiripunkt
- Tähistamata punkt
- Piirimärk paigaldamata

Piirikirjeldus - Kangruperve

| Piiripunkti nr | Piiripunkti vorm | Piiri kulgemise viis | Märkus | Paigalduse info | Piir kindlaks tehtud |
|----------------|---------------------------|----------------------|-----------------------------|-----------------|----------------------|
| 4 | metalltoru | sirgjooneline | - | paigaldatud | - |
| 5 | metalltoru | sirgjooneline | - | olemasolev | - |
| 6 | metalltoru* | sirgjooneline | *maaga tasa | olemasolev | - |
| 7 | metalltoru | sirgjooneline | - | paigaldatud | - |
| 9 | metalltoru | sirgjooneline | - | paigaldatud | - |
| 10 | metalltoru | sirgjooneline | - | paigaldatud | - |
| 11 | piirimärk paigaldamata | teemaa serv* | *6m kaugusel tee teljest | - | - |

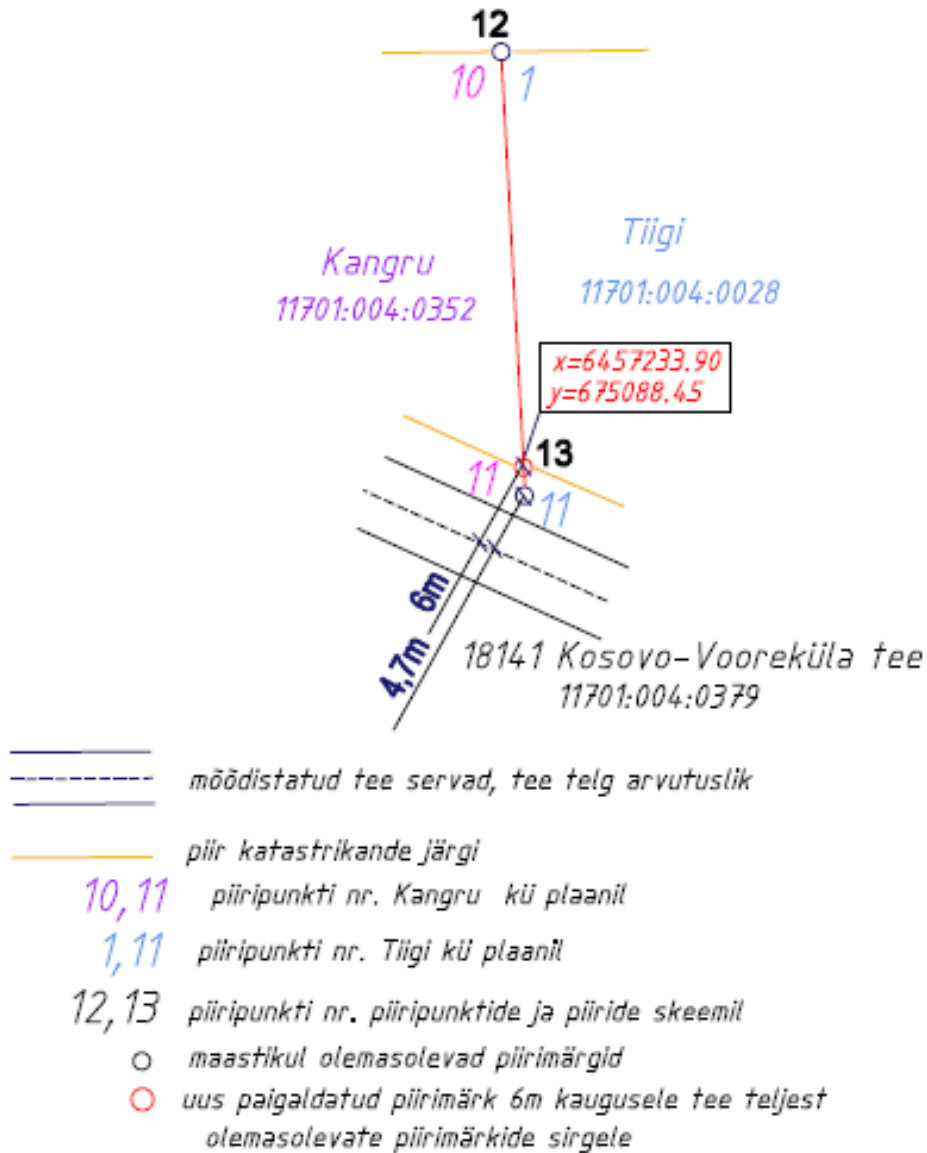
Piirikirjeldus - Kangru

| Piiripunkti nr | Piiripunkti vorm | Piiri kulgemise viis | Märkus | Paigalduse info | Piir kindlaks tehtud |
|----------------|---------------------------|----------------------|-----------------------------|-----------------|----------------------|
| 11 | piirimärk paigaldamata | sirgjooneline | - | - | - |
| 10 | metalltoru | sirgjooneline | - | paigaldatud | - |
| 9 | metalltoru | sirgjooneline | - | paigaldatud | - |
| 7 | metalltoru | sirgjooneline | - | paigaldatud | - |
| 6 | metalltoru* | sirgjooneline | *maaga tasa | olemasolev | - |
| 12 | piirikivi | sirgjooneline | - | olemasolev | - |
| 13 | metalltoru | teemaa serv* | *6m kaugusel tee teljest | paigaldatud | 1) |

Piiride kindlakstegemist selgitav skeem

Toiming nr 202410148329

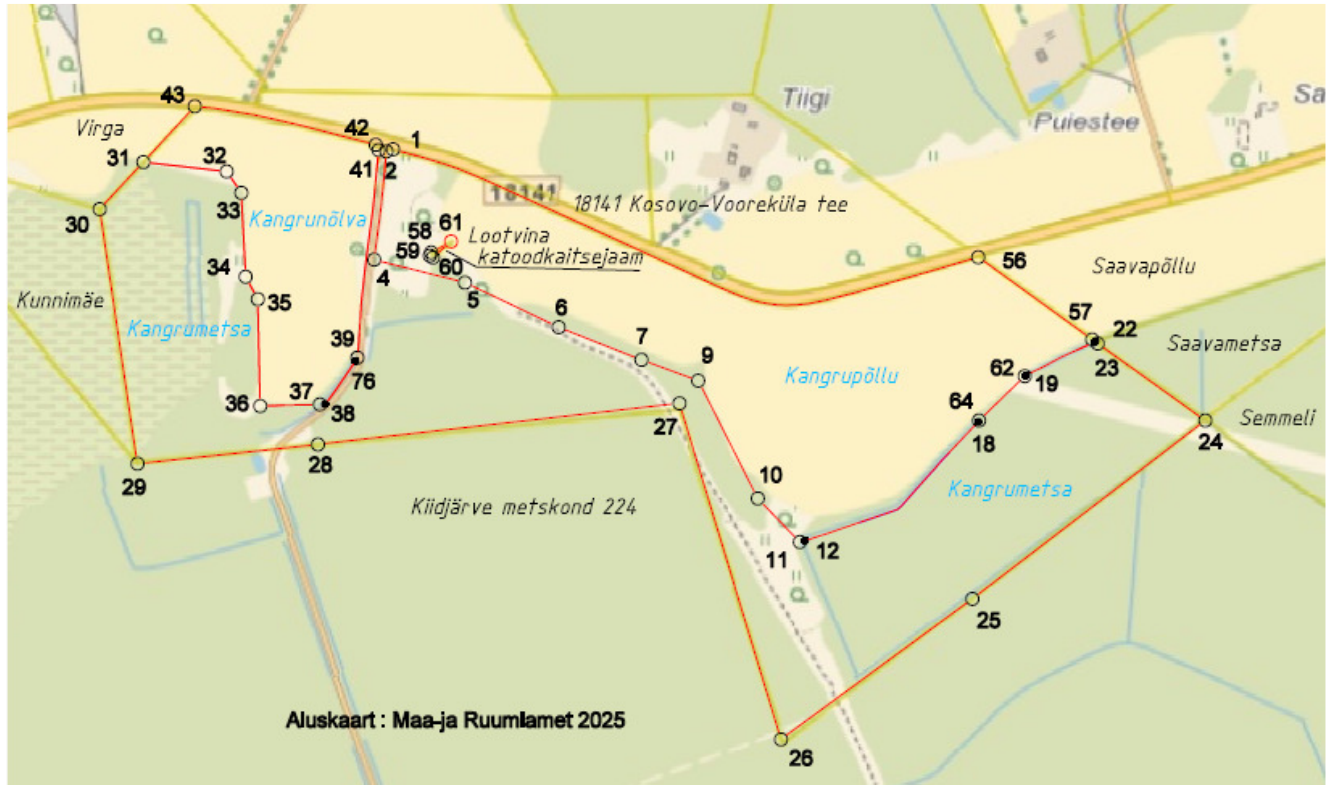
Lisa 2



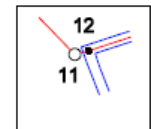
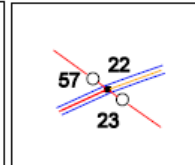
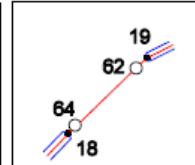
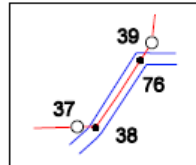
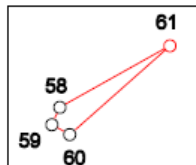
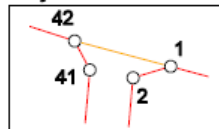
Piiripunktide ja piiride skeem

Toiming nr 202410148331

Lisa 1



Väljakanne



LEPPEMÄRGID

- Katastriüksuse piir
- Registreeritud katastriüksuse piir
- 2 Piiripunkti number
- Tähistatud piiripunkt
- Tähistamata punkt
- Piirimärk paigaldamata

- Piirimärk 43 on taastatud Virga piirandmete järgi 6m kaugusele tee teljest vastavalt piiriprotokollile ja 18141 Kosovo-Vooreküla tee plaanile.
- Piirimärk 56 on taastatud Saavapõllu piirandmete järgi 6m kaugusele tee teljest vastavalt piiriprotokollile ja 18141 Kosovo-Vooreküla tee plaanile.
- Piirimärgid 42 ja 1 on paigaldatud jagamise piirile, 18141 Kosovo-Vooreküla teega ühisele piirile, tee teljest 6m kaugusele.

Piirikirjeldus - Kangrunõlva

| Piiripunkti nr | Piiripunkti vorm | Piiri kulgemise viis | Märkus | Paigalduse info | Piir kindlaks tehtud |
|----------------|---------------------|----------------------|--|-----------------|----------------------|
| 43 | metalltoru | teemaa serv* | *6m kaugusel tee teljest | taastatud | - |
| 42 | metalltoru | sirgjooneline | - | paigaldatud | - |
| 41 | metalltoru* | teemaa serv** | *maaga tasa **4m kaugusel tee teljest | paigaldatud | - |
| 39 | metalltoru | sirgjooneline | - | paigaldatud | - |
| 76 | veekogu telje punkt | veekogu telg | - | - | - |
| 38 | veekogu telje punkt | sirgjooneline | - | - | - |
| 37 | metalltoru | sirgjooneline | - | paigaldatud | - |
| 36 | metalltoru | sirgjooneline | - | paigaldatud | - |
| 35 | metalltoru | sirgjooneline | - | paigaldatud | - |
| 34 | metalltoru | sirgjooneline | - | paigaldatud | - |
| 33 | metalltoru | sirgjooneline | - | paigaldatud | - |
| 32 | metalltoru | sirgjooneline | - | paigaldatud | - |
| 31 | metalltoru | sirgjooneline | - | paigaldatud | - |

Piirikirjeldus - Kangrupõllu

| Piiripunkti nr | Piiripunkti vorm | Piiri kulgemise viis | Märkus | Paigalduse info | Piir kindlaks tehtud |
|----------------|---------------------|----------------------|--------------------------|-----------------|----------------------|
| 1 | metalltoru* | teemaa serv* | *6m kaugusel tee teljest | paigaldatud | - |
| 56 | metalltoru | sirgjooneline | - | taastatud | - |
| 57 | metalltoru | sirgjooneline | - | olemasolev | - |
| 22 | veekogu telje punkt | veekogu telg | - | - | - |

| | | | | | |
|----|------------------------|---------------|--------------------------|-------------|---|
| 19 | veekogu telje punkt | sirgjooneline | - | - | - |
| 62 | metalltoru | sirgjooneline | - | paigaldatud | - |
| 64 | metalltoru | sirgjooneline | - | paigaldatud | - |
| 18 | veekogu telje punkt | veekogu telg | - | - | - |
| 12 | veekogu telje punkt | sirgjooneline | - | - | - |
| 11 | metalltoru | sirgjooneline | - | paigaldatud | - |
| 10 | metalltoru | sirgjooneline | - | paigaldatud | - |
| 9 | metalltoru | sirgjooneline | - | paigaldatud | - |
| 7 | metalltoru | sirgjooneline | - | paigaldatud | - |
| 6 | metalltoru | sirgjooneline | - | paigaldatud | - |
| 5 | metalltoru | sirgjooneline | - | paigaldatud | - |
| 4 | metalltoru | teemaa serv* | *4m kaugusel tee teljest | paigaldatud | - |
| 2 | metalltoru | sirgjooneline | - | paigaldatud | - |
| | | | | | |
| 61 | piirimärk paigaldamata | sirgjooneline | - | - | - |
| 60 | metalltoru | sirgjooneline | - | taastatud | - |
| 59 | metalltoru | sirgjooneline | - | taastatud | - |
| 58 | metalltoru | sirgjooneline | - | taastatud | - |

Piirikirjeldus - Kangrumetsa

| Piiripunkti nr | Piiripunkti vorm | Piiri kulgemise viis | Märkus | Paigalduse info | Piir kindlaks tehtud |
|----------------|------------------|----------------------|--------|-----------------|----------------------|
| 30 | piirikivi | sirgjooneline | - | olemasolev | - |
| 31 | metalltoru | sirgjooneline | - | paigaldatud | - |
| 32 | metalltoru | sirgjooneline | - | paigaldatud | - |
| 33 | metalltoru | sirgjooneline | - | paigaldatud | - |

| | | | | | |
|----|---------------------|---------------|--|-------------|---|
| 34 | metalltoru | sirgjooneline | - | paigaldatud | - |
| 35 | metalltoru | sirgjooneline | - | paigaldatud | - |
| 36 | metalltoru | sirgjooneline | - | paigaldatud | - |
| 37 | metalltoru | sirgjooneline | - | paigaldatud | - |
| 38 | veekogu telje punkt | veekogu telg | - | - | - |
| 76 | veekogu telje punkt | sirgjooneline | - | - | - |
| 39 | metalltoru | teemaa serv* | *4m kaugusel tee teljest | paigaldatud | - |
| 41 | metalltoru* | sirgjooneline | *maaga tasa | paigaldatud | - |
| 42 | metalltoru | teemaa serv* | *6m kaugusel tee teljest | paigaldatud | - |
| 1 | metalltoru* | sirgjooneline | *maaga tasa | paigaldatud | - |
| 2 | metalltoru* | teemaa serv** | *maaga tasa **4m kaugusel tee teljest | paigaldatud | - |
| 4 | metalltoru | sirgjooneline | - | paigaldatud | - |
| 5 | metalltoru | sirgjooneline | - | paigaldatud | - |
| 6 | metalltoru | sirgjooneline | - | paigaldatud | - |
| 7 | metalltoru | sirgjooneline | - | paigaldatud | - |
| 9 | metalltoru | sirgjooneline | - | paigaldatud | - |
| 10 | metalltoru | sirgjooneline | - | paigaldatud | - |
| 11 | metalltoru | sirgjooneline | - | paigaldatud | - |
| 12 | veekogu telje punkt | veekogu telg | - | - | - |
| 18 | veekogu telje punkt | sirgjooneline | - | - | - |
| 64 | metalltoru | sirgjooneline | - | paigaldatud | - |
| 62 | metalltoru | sirgjooneline | - | paigaldatud | - |
| 19 | veekogu telje punkt | veekogu telg | - | - | - |

| | | | | | |
|----|---------------------|---------------|---|------------|---|
| 22 | veekogu telje punkt | sirgjooneline | - | - | - |
| 23 | metalltoru | sirgjooneline | - | olemasolev | - |
| 24 | metalltoru | sirgjooneline | - | olemasolev | - |
| 25 | metalltoru | sirgjooneline | - | olemasolev | - |
| 26 | piirikivi | sirgjooneline | - | olemasolev | - |
| 27 | metalltoru | sirgjooneline | - | taastatud | - |
| 28 | metalltoru | sirgjooneline | - | olemasolev | - |
| 29 | metalltoru | sirgjooneline | - | taastatud | - |

Käesolevaga kutsun Teid (või seaduslikult volitatud isikut), kui mõõdistatud Kangru katastriüksusega piirneva 18141 Kosovo-Vooreküla tee katastriüksuse omanikku, Kangru katastriüksuse jagamise käigus moodustatud Kangruperve, Kangru, Kangrumetsa, Kangrupõllu katastriüksusega **ühise piiri maastikul kättenäitamisele 12.02.2025 kell 09.20 Põlva maakonnas, Põlva vallas, Mõtskülas, moodustatud Kangruperve katastriüksuse piirimärgi nr.4 juures - (vt. Lisa piiripunktide ja piiride skeem).**

NB! Maamõõtja tuleb ülalnimetatud kuupäeval Teile maastikul piirimärke ja piire kätte näitama ainult siis, kui Te hiljemalt 11.02.2025 kella 15.00 - ks annate teada, et kohale tulete.

Juhul, kui Te jätate piiri kättenäitamisele ilmutata või kirjaliku seisukoha esitamata, loetakse kutse saatmisega piirimärkide asukohad ja nende alalhoiu kohustus kinnisasja omanikule teatavaks tehtuks ja omanik piiride asukohaga nõustunuks (*Maakatastriseadus §17 lg 6*).

Peale piiri ja piirimärkide kättenäitamist maastikul koostatakse piiriprotokoll, mida on Teil võimalik allkirjastada käsitsi paberil (kontoris) või digitaalselt, teatades sellest hiljemalt piiride kättenäitamise päeval. Digitaalse allkirjastamise võimaluse puudumisel teavitage mind eelnevalt ning sellisel juhul saate piiriprotokolli allkirjastada paberikandjal

Kui kinnisasja omanik tuleb piiride kättenäitamisele, kuid ei allkirjasta piiriprotokolli, loetakse piirimärkide asukoht ja nende alalhoiu kohustus kinnisasja omanikule teatavaks tehtuks (*Maakatastriseadus §17 lg 7*).

Kinnisasja omanik peab tagama piirimärgistuse säilimise. Te ei või piirimärke iseseisvalt muuta ega ümber paigutada (*asjaõigusseaduse §128 lg 2*).

Lugupidamisega

maamõõtja Anneli Kodasma (tegevuslitsents nr. 665 MA-k)

mob. 56 153 257 e-post: anneli.kodasma@gmail.com

Lisad: Piirikirjeldus Piiripunktide ja piiride skeem