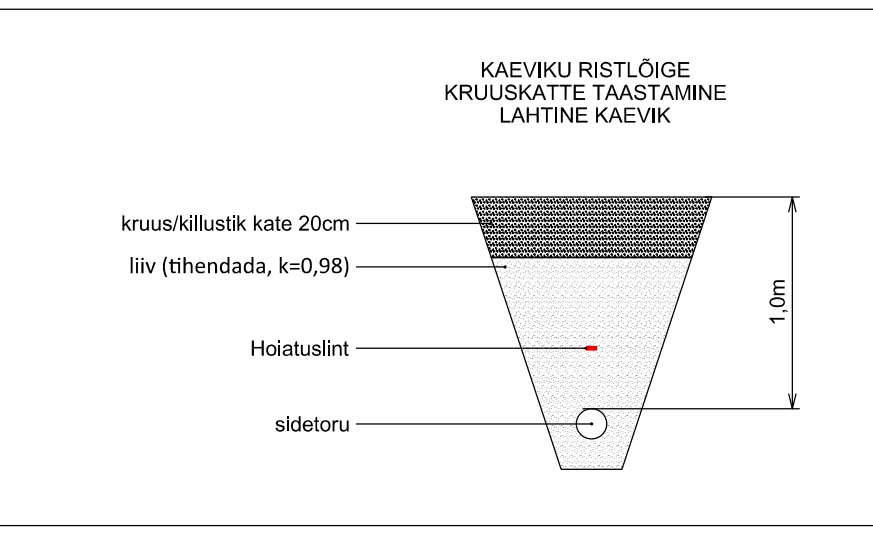
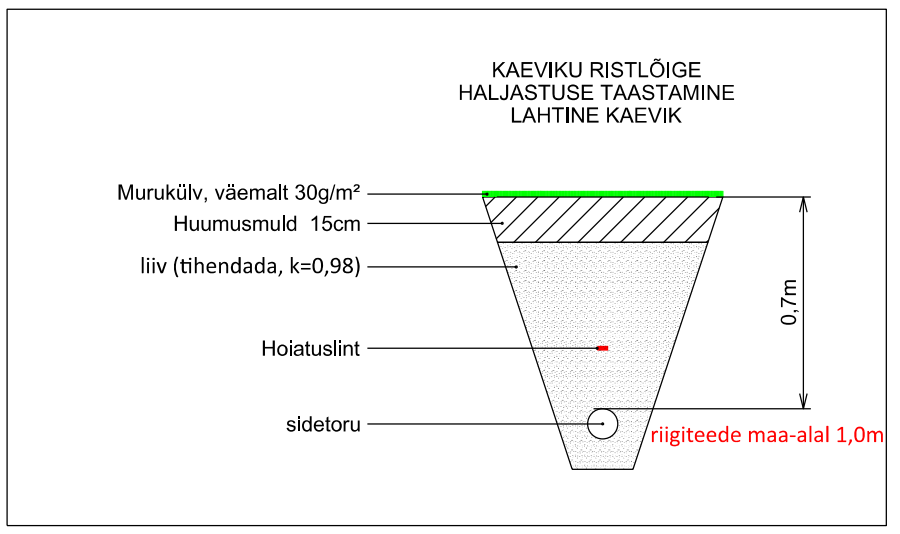
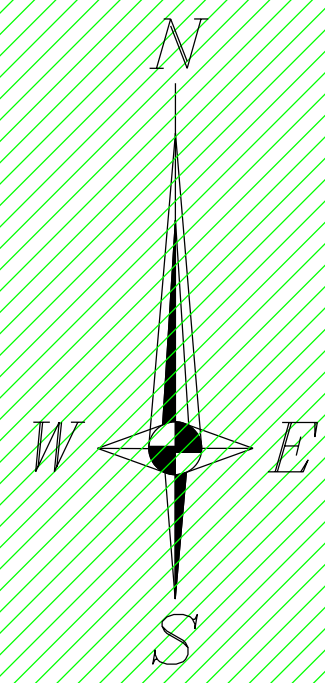


Rahuste looduskaitseala



**TINGIMÄÄRGI**

- projektiteeritud 4-avaline multitorustik (4\*14/10Cu)
- projektiteeritud 3-avaline mikrotooru (14/10Cu)
- projektiteeritud alarkava
- projektiteeritud markerpaar
- projektiteeritud tühjapost
- kinnistuse piir

- Märksõnad:
- Geodeetilise alusplaani on kasutatud Jaanus Tahk tööd nr. 7-1/2023, 2023a.
  - Kõrgusd Kõrgusd EHK2000 süsteemis, koordinaadid L E377 süsteemis.
  - Torude min. paigaldamis sügavus hõbedada 0,7m, tee all 1,0m, kraavi põhjast 1,0m.
  - Riigiteede maa-ala all torude min. paigaldamis sügavus 1,0m ümbritsevast maapinnast.
  - Sõideteel paigaldamisel lähtuda Standardis EVS 883 "10.000.00.00.00.00" loodus rütmist.
  - Maa-ala teinud kuu kaitse võimenduse teostada kaitse võimenduse käigus.
  - Peale karveteid ja side liinirajajate ehitamist taastada rikutud haldamata ja teekattude vähemalt olemasolevat tasemel.

<b>sideprojekt OÜ</b>		<b>E2318</b>		Kestm. oktoober 2023	
Saare maakond, Saaremaa vald, Rahuste küla		Rahuste PON		Keskuse TP	
Saare maakond, Saaremaa vald, Rahuste küla		Saare maakond, Saaremaa vald, Rahuste küla		Keskuse TP	1500
Asendiplaan		Asendiplaan		E2318_TP_EN-4-01_asendiplaan.dgn	