

# Isikliku kasutusõiguse seadmise plaan

IKÕ ala Pos nr (plaanil)	Kinnistu registriosa nr	Katastriüksuse tunnus, nimi ja sihtotstarve	Asukoht riigitee (nr ja nimi) suhtes (lõigu algus ja lõpp km)	IKÕ ala pindala ruutmeetrites m <sup>2</sup>
Pos 1	-	20501:001:0927 80 Heltermaa-Kärdla-Luidja tee Transpordimaa 100%	-	ca 324

12102 Hilleste-Hellamaa tee  
63902:001:4022

Männiku  
63902:001:0658

80 Heltermaa-Kärdla-Luidja tee  
20501:001:0927





80 Heltermaa-Kärdla-Luidja tee  
63902:001:3971

Männituka  
63902:001:0659

Nurga  
20501:001:2011

Mäina  
63902:001:0701

Teeristi  
63902:001:2252

-  IKÕ seadmise ala
-  Kinnistute piirid
-  Projekteeritud 10 kV maakaabel
-  Ol.ol 0,4 kV õhuliin

63901:001:1508  
Valipe tee

Teeristi  
63902:001:2251

Projekti nimi / aadress Heltermaa sadam elektriauto laadija peakaitme suurendamise tööprojekt. Heltermaa küla, Hiiu maakond.			Töö nr LC0852
Koostaja Ain Talts	Mõõtkava 1:1000	Leht / formaat 3/5 / A4	Kuupäev 09.05.2024