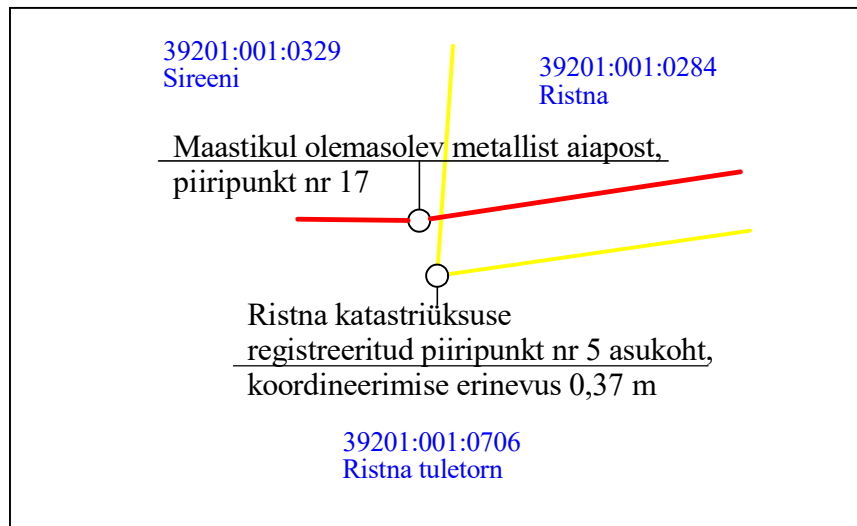
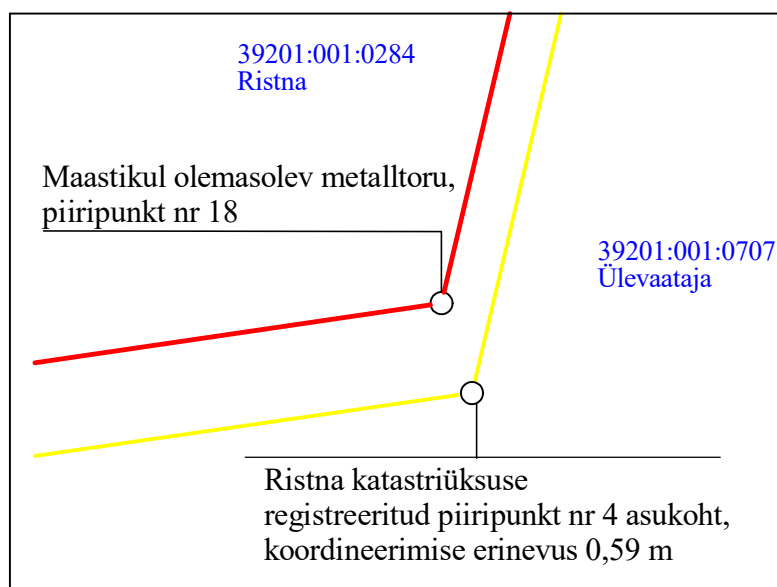


Piiride kindlakstegemist selgitav skeem 1); 2) ja 3) juurde

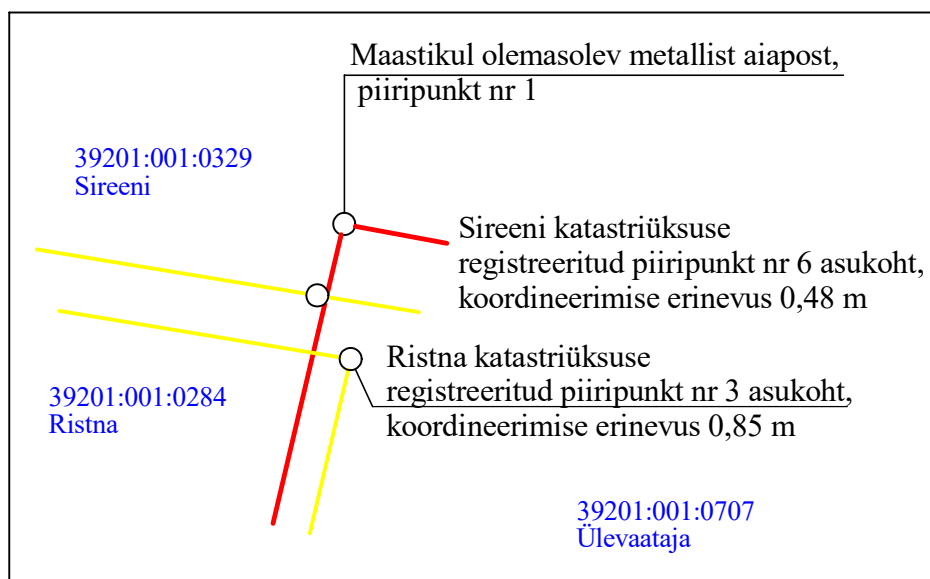
1)



2)



3)



- katastrikaardil olev katastriüksuse piir
- kindlaks tegemist vajav piir
- piiripunkt
- ⑥ piiripunkti number