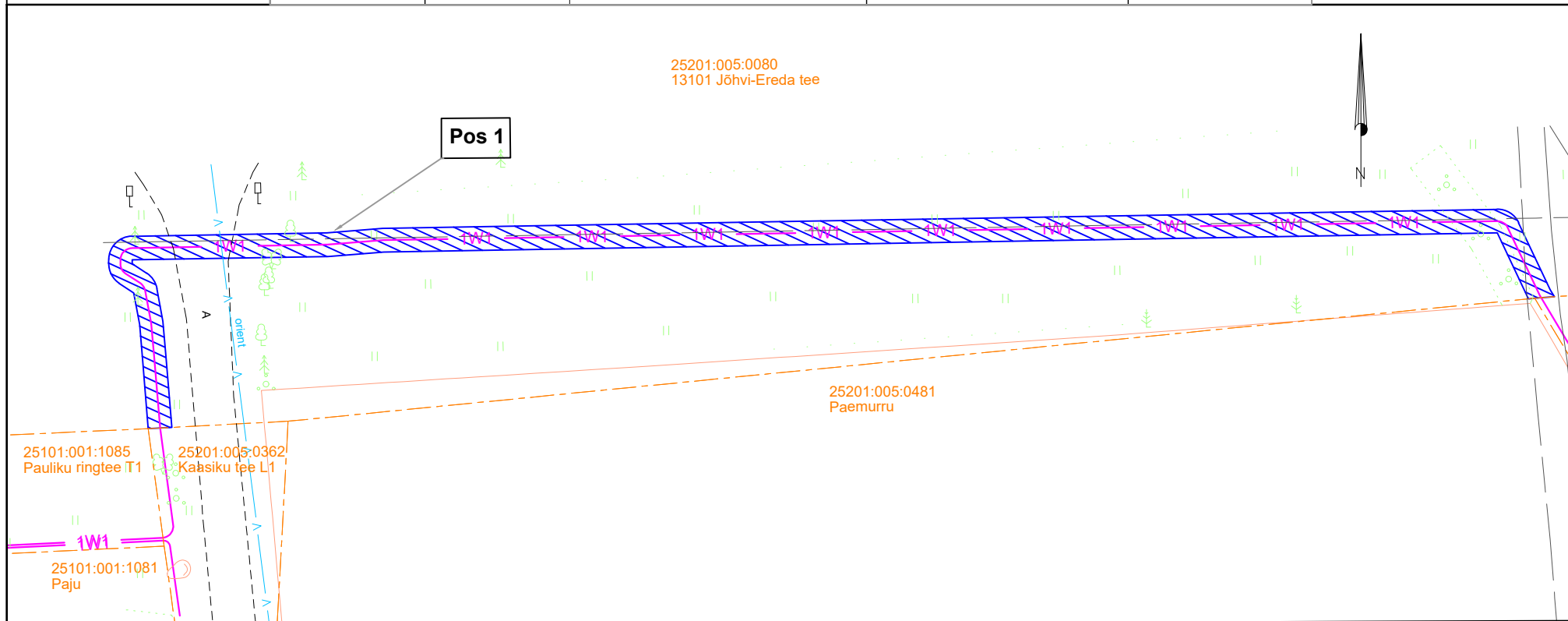





Isikliku kasutusõiguse seadmise plaan

IKÕ ala Pos nr (plaanil)	Kinnistu registriosa nr	Katastriüksuse tunnus, nimi ja sihtotstarve	Asukoht riigitee (nr ja nimi) suhtes (lõigu algus ja lõpp km)	IKÕ ala pindala ruutmeetrites m ²
Pos 1	8397150	25201:005:0080; 13101 Jõhvi-Ereda tee; transpordimaa	13101 Jõhvi-Ereda; kulgemine 0,33-0,45 km	281



Projekteeritava maakaabli pikkus 141 m

-  IKÕ seadmise ala
-  Kinnistute piirid
-  Projekteeritud 0,4kV maakaabel kaablikaitsetorus (esimene nr kaablite arv)

Projekti nimi / aadress: Sera, Papli, Paju, Haava, Lehise, Kastani, Pauliku ringtee T1 kinnistute liitumine madalpingel, Pauliku küla, Jõhvi vald, Ida-Viru maakond. LC0298			Töö nr: 23-173
Koostaja: Martin Bluum	Mõõtkava: 1:500	Leht / formaat: 1/A4	Kuupäev: 31.01.2024