


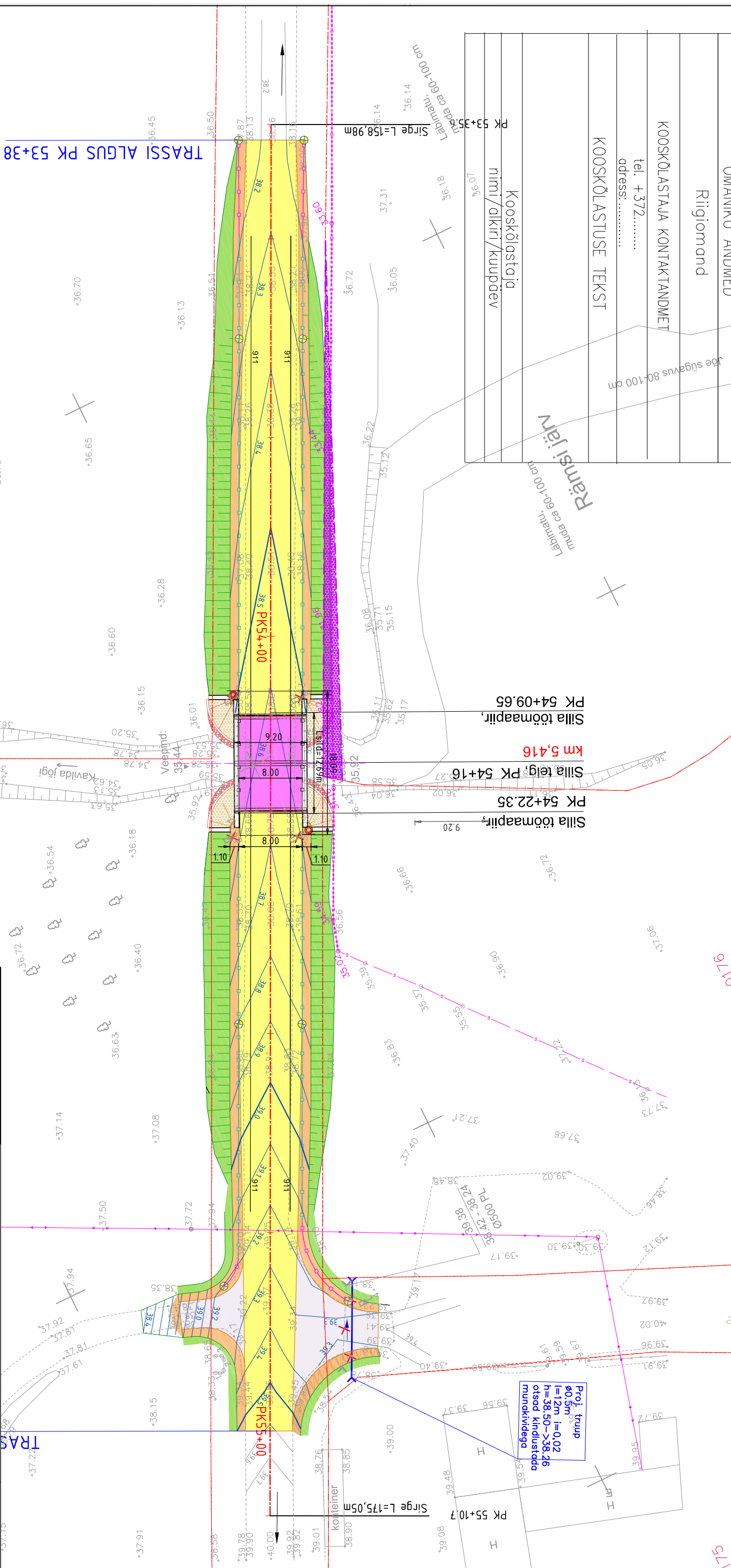
KINNISTU ANDMED	
Positsiooni nr.	4
Kinnisturegistriosa nr	10257150
Kadastrirüksuse tunnus	60501:001:0428
Lähiadress	Rotkametsa
Asustuksüksus:	Rämsi küla
Omavalitsus:	Elva vald
Maakond:	Tartu maakond
Kinnistu pindala (ha)	23.78
Äraldike pindala (m ²)	83
OMANIKU ANDMED	
Riigiomand	
KOOSKÕLASTAJA KONTAKTANDMET	
tel. +372.....	
address:.....	
KOOSKÕLASTUSE TEKST	
Kooskõlastaja nimi/alkiri/kuupäev	
PK 53+35	
0,095	

- Märkused:
1. Aero fotogeodeetilisel meetodil ning kaardi- ja plaanimaterjali alusel moodustatud katastrirüksuste piirid on võimluses korrigeeritud vastavalt protokololide piirikirjeldestele.
 2. Aero fotogeodeetilisel meetodil ning kaardi- ja plaanimaterjali alusel moodustatud katastrirüksuste maerialduste pindalad täpsustatakse ümbermõõdistamise käigus.

 Teemaaks võõrandatav ala

Arv 60502:001:0176


2216 Puhja-Rämsi tee
60502:001:0048



TRASSI ALGUS PK 53+38

Märkused:

1. Geodeetiline plaan koostatud W&W OÜ töö nr GEO-060-22, teostatud 2022 a.
2. Koordinaadid L-EST97 süsteemis, kõrgused EH2000 süsteemis.

 <p>Insten Projekt OÜ Oleg Lužetski tel. +372 520 7378 E-post: insten@insten.ee registrikoode 11479187</p>		<p>Handise ptk. 5 Korvikla alevik Tartu Vald www.insten.ee</p>	
PROJEKTUURI	V. Kulkov	PROJEKTUURI	O. Lužetski
PROJEKTERIA	O. Lužetski	VASTUTAV INS.	V. Volkov
<p>TELLUA</p> <p>TÖO NIMETUS RÄMSI SILLA REKONSTRUEERIMISE PÕHIPROJEKT</p> <p>OBJEKTI ASUKOHT Riiqitee 22110 Ullia-Võllinge km 5.416 asuvas Rämsi sillal</p>		<p>TRANSPOORDIMET</p> <p>PROJEKTI NR TA221112</p>	
JONISE NIMETUS	KOOSKÕLASTUSE LEHT	JONISE NIMETUS	MAAOMANIKU nr.4 Rotkametsa
MOONIKAVA	1:500	FORMAAT	A3
PROJEKTI ETAPP	PP	JONISE NR	KK-2-04
		kuupäev	03.03.2023

Proj. trüüp
φ0,5m
l=12m i=0,02
h=38,50->38,26
otsad kindlustada
munkivõlvidega

Sirge L=175,05m

konteiner