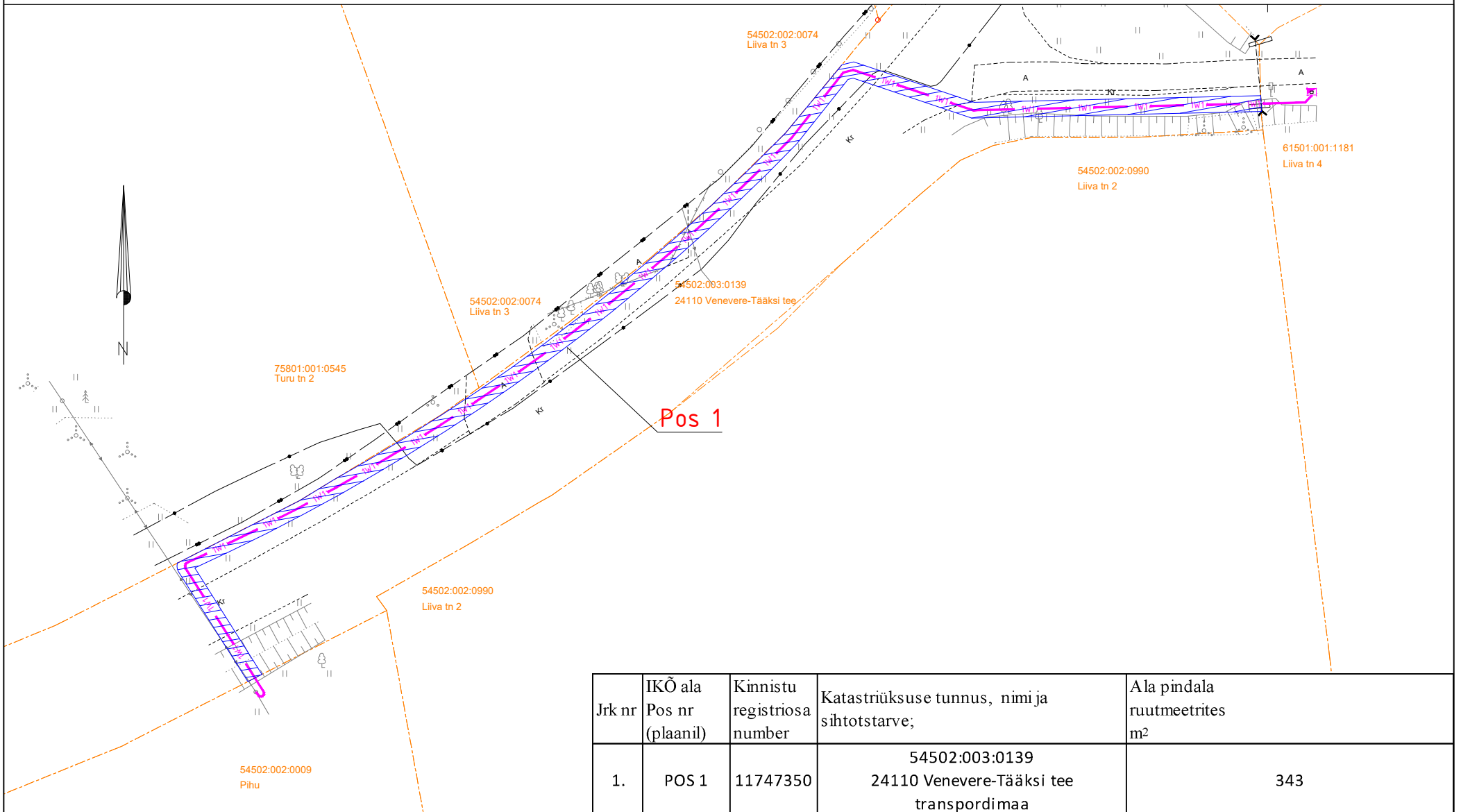





Isikliku kasutusõiguse seadmise plaan



Pos 1

Jrk nr	IKÕ ala Pos nr (plaanil)	Kinnistu registrios number	Katastriüksuse tunnus, nimi ja sihtotstarve;	Ala pindala ruutmeetrites m ²
1.	POS 1	11747350	54502:003:0139 24110 Venevere-Tääksi tee transpordimaa	343

-  Isikliku kasutusõiguse seadmise ala
-  Katastriüksuste piirid
-  Projekteeritud Elektrilevi m/p kaabel
Projekteeritud maakaabli pikkus 176m

Projekti nimi / aadress Liiva tn 4 kinnistu liitumine elektrivõrguga Ülde küla, Põhja-Sakala vald, Viljandi maakond			Töö nr LC4114
Koostaja	Janno Lütt AS Stik-Elekter / Projekteerija Tel: 53400127 / E-post: janno@stik-elekter.ee	Mõõtkava M 1:750	Leht / formaat Leht 1 / A4
		Kuupäev 10.10.2025	