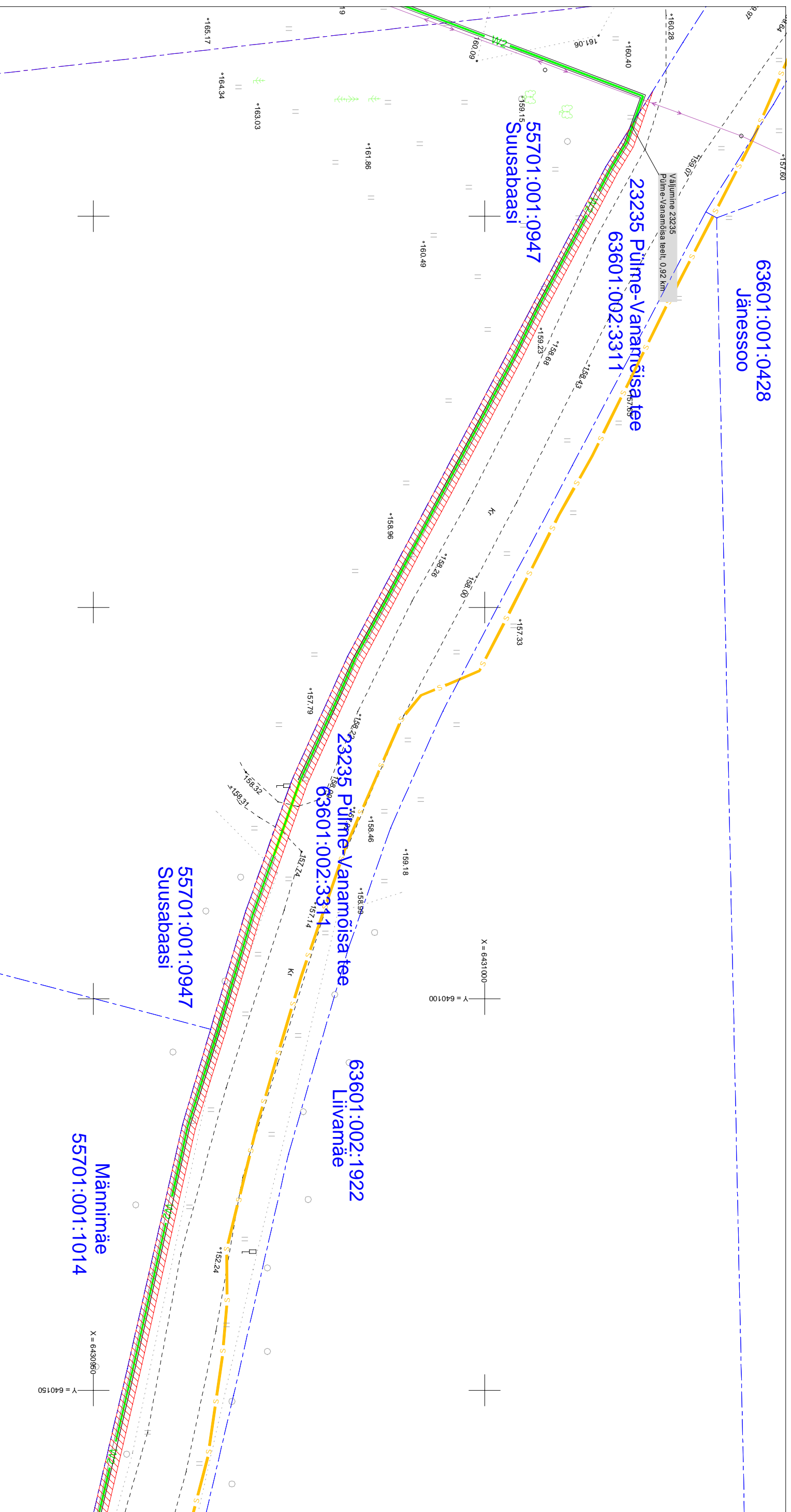


Isikliku kasutusõiguse ala plaan  
Valga maakond, Otepää vald, Kääriku küla, 23235 Pülme-Vanamõisa tee  
kinnistu, reg. nr 7308650, katastritunnus 63601:002:3311  
M 1:500

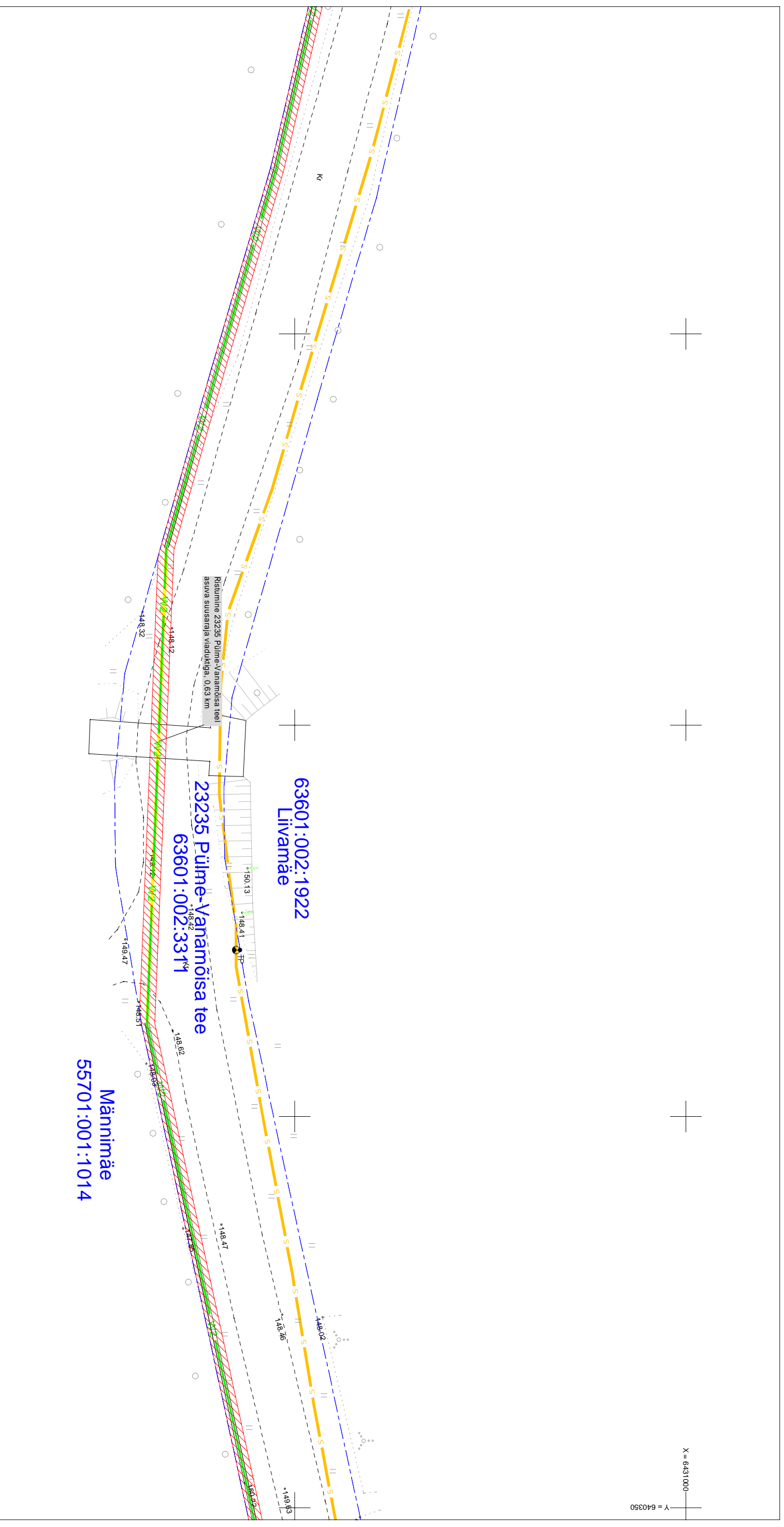


Kasutusõiguse ala  
 Katastritüksuse piir  
 Projekteeritav 10 kV makabel

Kasutusõiguse ala 869 m<sup>2</sup>  
 projekteeritava tehnovõrgu pikkus 481 m.  
 Koostas: Keio Altoja, 53426415  
 Taotluse esitaja: Ulvi Männimäe  
 Töö nr: II.6015.Otepää-Arula 10 kV fidiiri  
 rekonstrueerimine V-etapp  
 Leht: 1/3

Jrk nr	IKO ala Pos nr (plaanil)	Kinnistu registrosa number	Katastritüksuse tunnus, nimi ja sihtotstarve	Asukoht riigitee(r ja nimi) suhtes (lõigu algus ja lõpp km)	Ala pindala ruutmeetrites m <sup>2</sup>
1	Pos 1	7308650	63601:002:3311 Pülme-Vanamõisa teedeühendus	23235 Pülme-Vanamõisa tee 0,44-0,92 km	869m <sup>2</sup>

Isikliku kasutusõiguse ala plaan  
Valga maakond, Otepää vald, Kääriku küla, 23235 Pülme-Vanamõisa tee  
Kinnistu, reg. nr 7308650, katastritunnus 63601:002:3311  
M 1:500



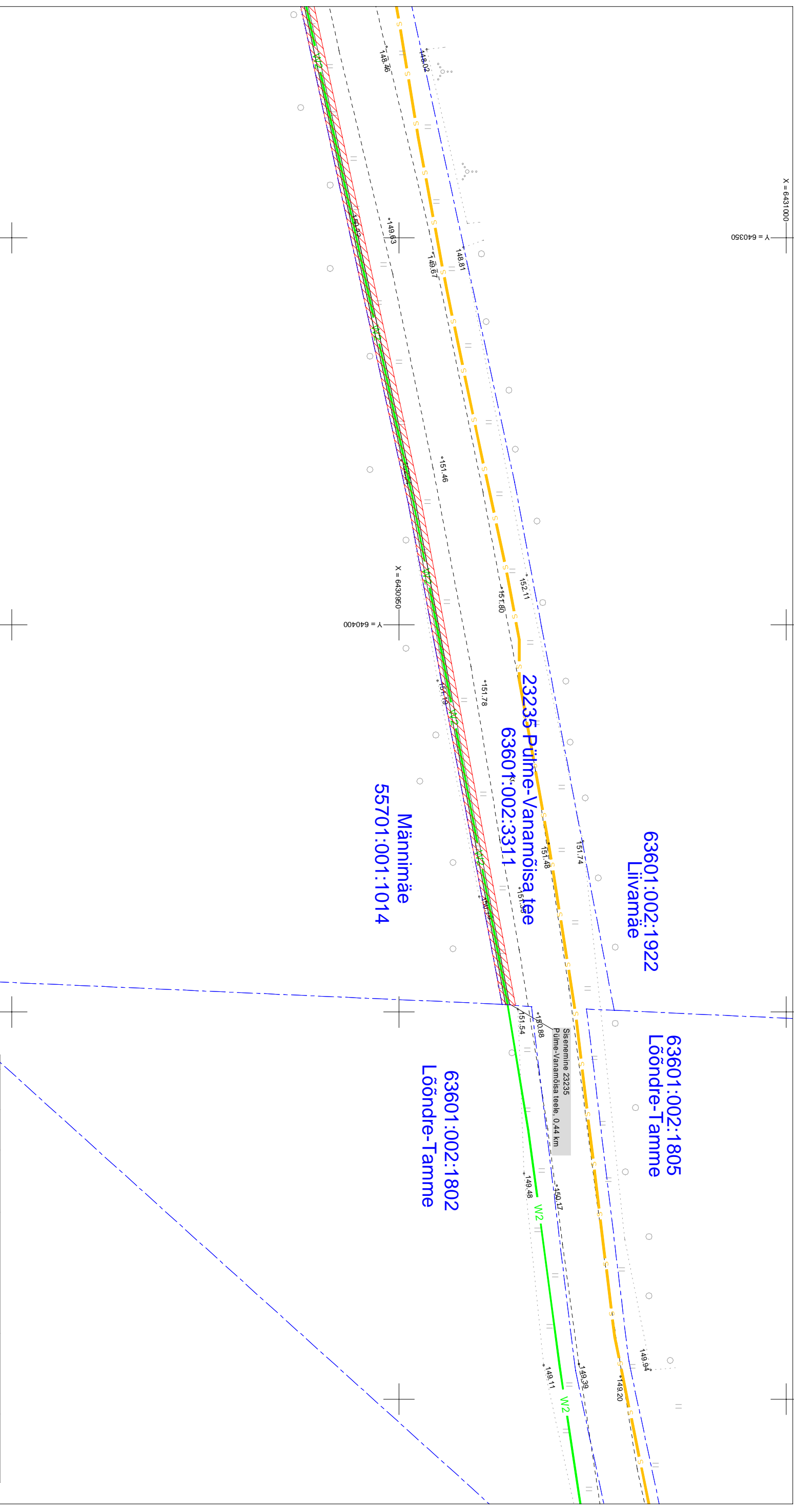
X = 6431000  
Y = 640350

Kasutusõiguse ala  
Katastritüksuse piir  
Projekteeritav 10 kV makkabel

Kasutusõiguse ala 869 m<sup>2</sup>  
projekteeritava tehnovõrgu pikkus 481 m.  
Koostas: Keio Altoja, 53426415  
Taotluse esitaja: Ulvi Männamaa  
Töö nr: IL6015.Otepää-Arua 10 kV fiidri  
rekonstrueerimine V- etapp  
Leht: 2/3

Jrk nr	IKO ala Pos nr (plaanil)	Kinnistu registrisa number	Katastritüksuse tunnus, nimi ja sihtotstarve	Asukoht niigitee(nr ja nimi) suhtes(õigu algus ja lõpp km)	Ala pindala ruutmeetrites m <sup>2</sup>
1	Pos 1	7308650	63601:002:3311 23235 Pülme-Vanamõisa tee Transpordimaa	23235 Pülme-Vanamõisa tee 0.44-0.92 km	869m <sup>2</sup>

Isikliku kasutusõiguse ala plaan  
 Valga maakond, Otepää vald, Kääriku küla, 23235 Pülme-Vanamõisa tee  
 kinnistu, reg. nr 7308650, katastrinumms 63601:002:3311  
 M 1:500

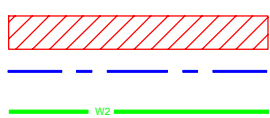



Kasutusõiguse ala  
 Katastrirüksuse piir  
 Projekteeritav 10 kV maakaabel

Kasutusõiguse ala 869 m<sup>2</sup>  
 projekteeritava tehnovõrgu pikkus 481 m.  
 Koostas: Keio Altoja, 53426415  
 Taotluse esitaja: Ulvi Männama  
 Töö nr: IL 6015, Otepää-Arula 10 kV fiidri  
 rekonstrueerimine V-etapp  
 Leht: 3/3

A	B	C	D	E	F
1	Jhk nr IKO ala Pos nr (plaanil)	Kinnistu registriosa number	katastrirüksuse tunnus, nimi ja sihtotstarve	Asukohi riigiteel (ja nimi) suhtes (algus ja lõpp km)	Ala pindala ruutmeetrites m <sup>2</sup>
2	1	Pos 1 7308650	63601:002:3311 23235 Pülme-Vanamõisa Teedeeal	23235 Pülme-Vanamõisa tee 0,44-0,92 km	869m <sup>2</sup>
3					

Isikliku kasutusõiguse ala plaan  
 Valga maakond, Otepää vald, Kääriku küla , 23235 Pülme-Vanamõisa tee  
 kinnistu, reg. nr 7308650, katastritunnus 63601:002:3311  
 M 1:500

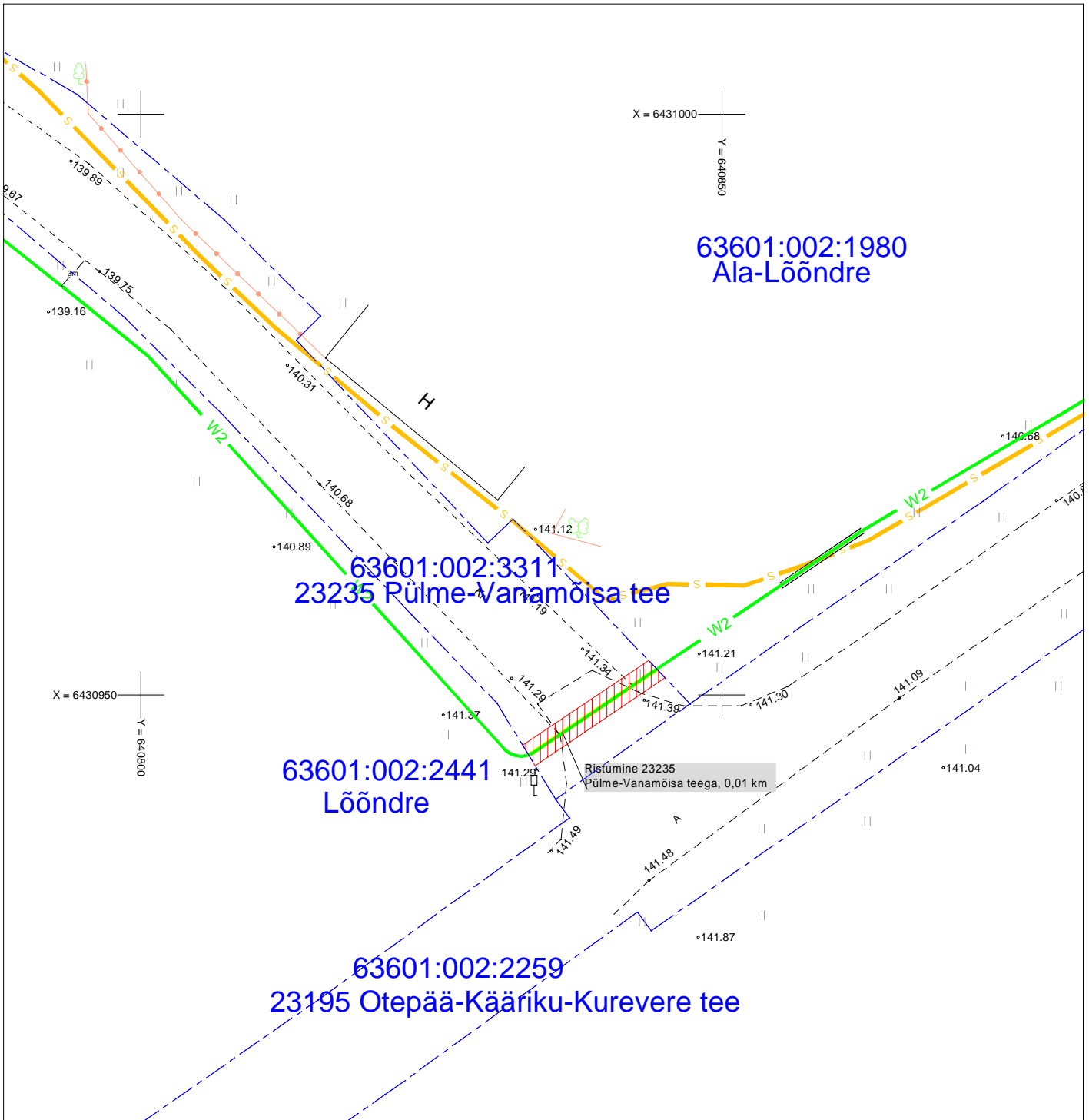


**Kasutusõiguse ala**  
**Katastriüksuse piir**  
**Projekteeritav 10 kV maakaabel**

Kasutusõiguse ala 22 m<sup>2</sup>  
 projekteeritava tehnovõrgu pikkus 10 m.  
 Koostas: Keio Altoja, 53426415  
 Taotluse esitaja: Ulvi Männama  
 Töö nr: IL6015, Otepää-Arula 10 kV fiidri  
 rekonstrueerimine V-etapp

Jrk nr	IKÕ ala Pos nr (plaanil)	Kinnistu registriosa number	Katastriüksuse tunnus, nimi ja sihtotstarve	Asukoht riigitee(nr ja nimi) suhtes(lõigu algus ja lõpp km)	Ala pindala ruutmeetrites m <sup>2</sup>
1	Pos 1	7308650	63601:002:3311 23235 Pülme-Vanamõisa tee Transpordimaa	23235 Pülme-Vanamõisa tee 0,22-0,23 km	22m <sup>2</sup>

Isikliku kasutusõiguse ala plaan  
 Valga maakond, Otepää vald, Kääriku küla , 23235 Pülme-Vanamõisa tee  
 kinnistu, reg. nr 7308650, katastritunnus 63601:002:3311  
 M 1:500



**Kasutusõiguse ala**



**Katastriüksuse piir**



**Projekteeritav 10 kV maakaabel**

Kasutusõiguse ala 27 m<sup>2</sup>  
 projekteeritava tehnovõrgu pikkus 14 m.  
 Koostas: Keio Altoja, 53426415  
 Taotluse esitaja: Ulvi Männama  
 Töö nr: IL6015, Otepää-Arula 10 kV fiidri  
 rekonstrueerimine V-etapp

Jrk nr	IKÕ ala Pos nr (plaanil)	Kinnistu registriosa number	Katastriüksuse tunnus, nimi ja sihtotstarve	Asukoht riigitee(nr ja nimi) suhtes(lõigu algus ja lõpp km)	Ala pindala ruutmeetrites m <sup>2</sup>
1	Pos 1	7308650	63601:002:3311 23235 Pülme-Vanamõisa tee Transpordimaa	23235 Pülme-Vanamõisa tee 0,01 km	27 m <sup>2</sup>