





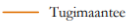





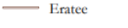



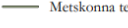

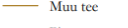

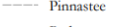

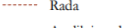

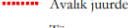

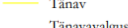

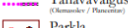
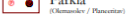


Tingmärgid:

-  planeeritav maa-ala
-  ranna ehituskeelu- ja piiranguvöönd (LKS)
-  ehituskeeluvööndi vähendamise ja ÜP muutmise ettepanek

- | | |
|---|---|
| Loodusväärtused | Teed |
|  Kaitseala |  Põhimaantee |
|  Hoiuala |  Tugimaantee |
|  Vääruselupaik |  Kõrvalmaantee |
|  Pärandkooslus |  Vallatee |
|  Ranna või kalda ehituskeeluvöönd |  Eratee |
|  Ranna või kalda ehituskeeluvööndi vähendamise ettepanek |  Avaliku kasutamisega eratee |
|  Ranna või kalda piiranguvöönd |  Metskonna tee |
|  Vaatamisväärsus |  Muu tee |
|  Kaitstavad looduse üksikobjektid |  Pinnaste |
|  Allikas |  Rada |
|  Lõhe või jõesilma kudemispaik |  Avalik juurdepääs |
|  Linnuala |  Tänav |
|  Loodusala |  Tänavavalgustus |
| |  Parkla |

Planeeringu koostamise korraldaja: Saaremaa Vallavalitsus			
---	--	--	--

Tähis	Muudatuse sisu	Projekteerija	Kuupäev
Ehitustööde liik	Joonise liik	Töö number	Stadium
PLANEERIMINE	DETAILPLANEERING	2542	DP
Objekt	Joonise nimetus	Joonise number	Versiooni nr
TÕNU DETAILPLANEERING	ÜLDPLANEERINGU MUUTMISE ETTEPANEK	4	
Address	Projektijuht	Möötka	
TÕNU KÜ, VAIGU KÜLA, SAAREMAA VALD	Kai Keel	-	
 KOMPRO ARHITEKTUURI- JA INSENERIBÜROO	Vast. spetsialist	Kuupäev	
	Andrus Kilumets	15.10.2024	
	Projekteerija	Leht/lehti	
	Sirje Kolk		

KOMPRO OÜ
 Tiigi tn 2-2, 93813 Kuressaare
 Info@kompro.ee
 www.kommunaalprojekt.ee