




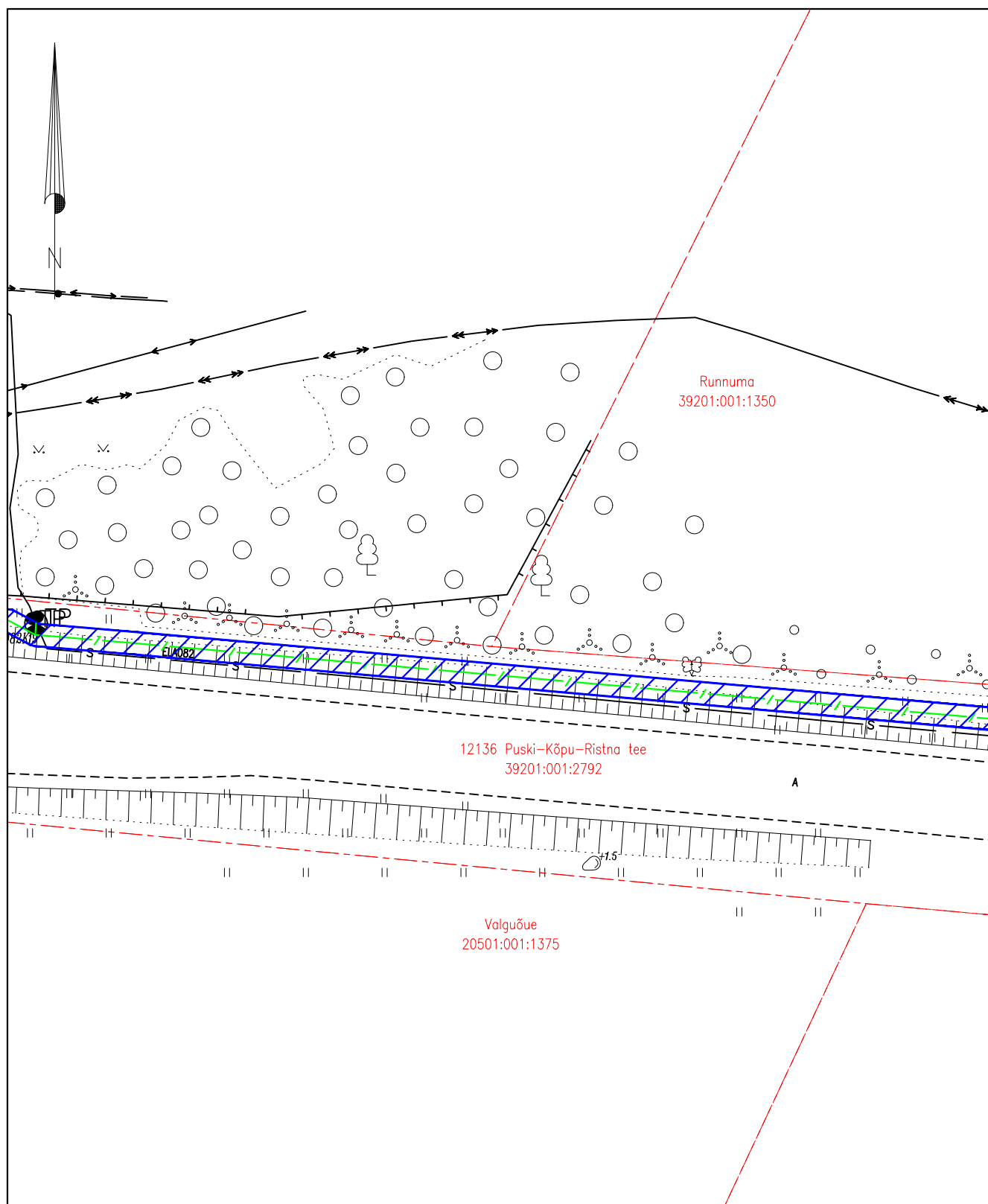


Jrk nr	IKÕ ala Pos nr (plaanil)	Kinnistu registriosa number	Katastriüksuse tunnus, nimi ja sihtotstarve;	Ala pindala ruutmeetrites m²
1.	Pos 1	10189350	39201:001:2792 12136 Puski-Kõpu-Ristna tee Transpordimaa	482 m²

Mõõtkava: M 1:500

-  Lepingu objektiks oleva katastriüksuse piir  
 Katastriüksuste piirid  
 Sideehitis  
 Välisjaotuskapp  
 Kasutusõiguse ala (PARI ID 344357)

Isikliku kasutusõigusega seadmise ala plaan (Leht 2/3)  
Hiiu maakond, Hiiumaa vald, Kalana küla  
12136 Puski-Kõpu-Ristna tee

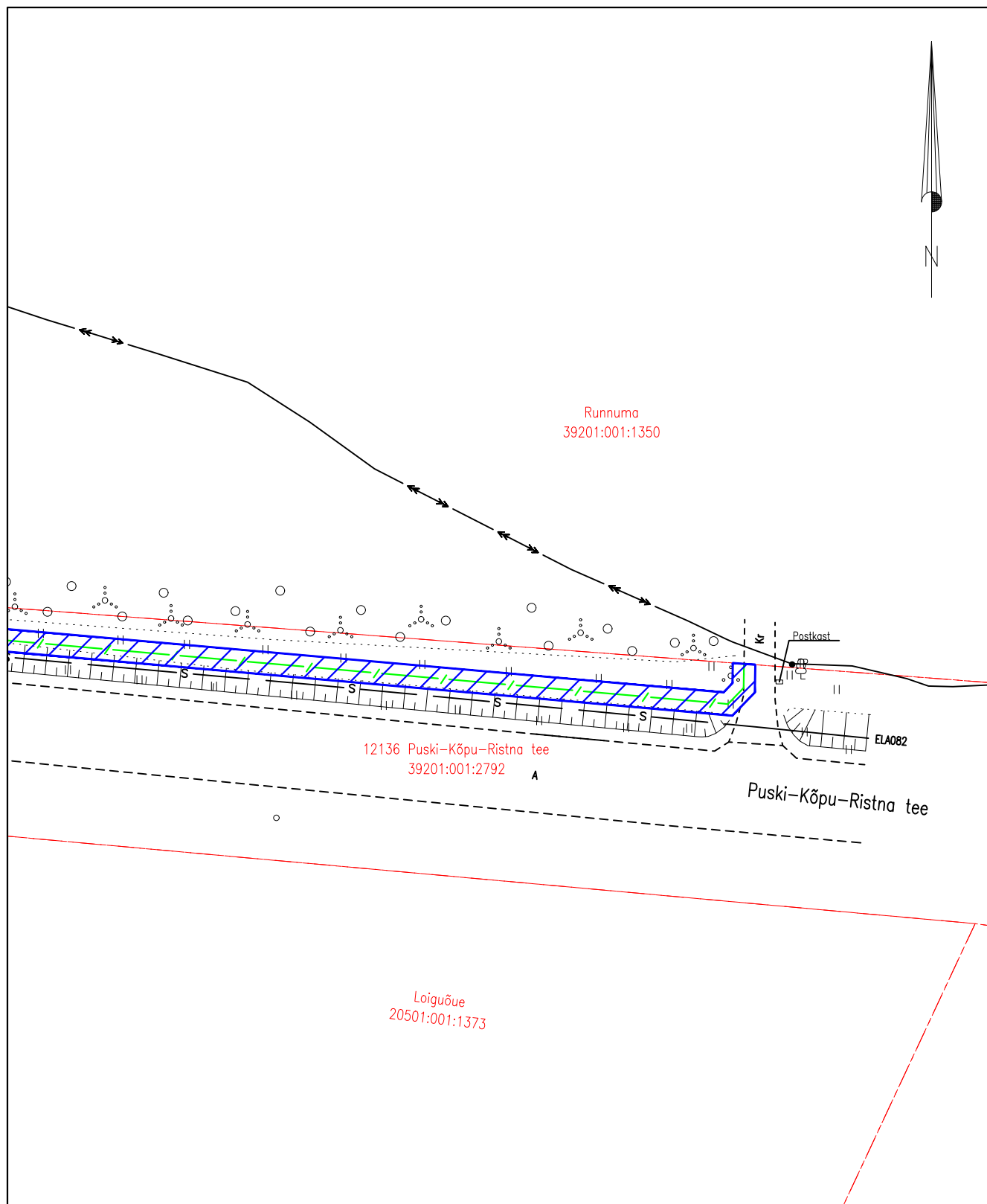


Jrk nr	IKÕ ala Pos nr (plaanil)	Kinnistu registriosa number	Katastriüksuse tunnus, nimi ja sihtotstarve;	Ala pindala ruutmeetrites m <sup>2</sup>
1.	Pos 1	10189350	39201:001:2792 12136 Puski-Kõpu-Ristna tee Transpordimaa	482 m <sup>2</sup>

Mõõtkava: M 1:500

- Lepingu objektiks oleva katastriüksuse piir
- - - - - Katastriüksuste piirid
- / ——— / ——— Sideehitis
- ⊠ Välisjaotuskapp
- ▨ Kasutusõiguse ala (PARI ID 344357)

Isikliku kasutusõigusega seadmise ala plaan (Leht 3/3)  
Hiiu maakond, Hiiumaa vald, Kalana küla  
12136 Puski-Kõpu-Ristna tee



Jrk nr	IKÕ ala Pos nr (plaanil)	Kinnistu registriosa number	Katastriüksuse tunnus, nimi ja sihtotstarve;	Ala pindala ruutmeetrites m <sup>2</sup>
1.	Pos 1	10189350	39201:001:2792 12136 Puski-Kõpu-Ristna tee Transpordimaa	482 m <sup>2</sup>

Mõõtkava: M 1:500

- Lepingu objektiks oleva katastriüksuse piir
- - - Katastriüksuste piirid
- / - / - / Sideehitis
- ⊠ Välisjaotuskapp
- ▨ Kasutusõiguse ala (PARI ID 344357)