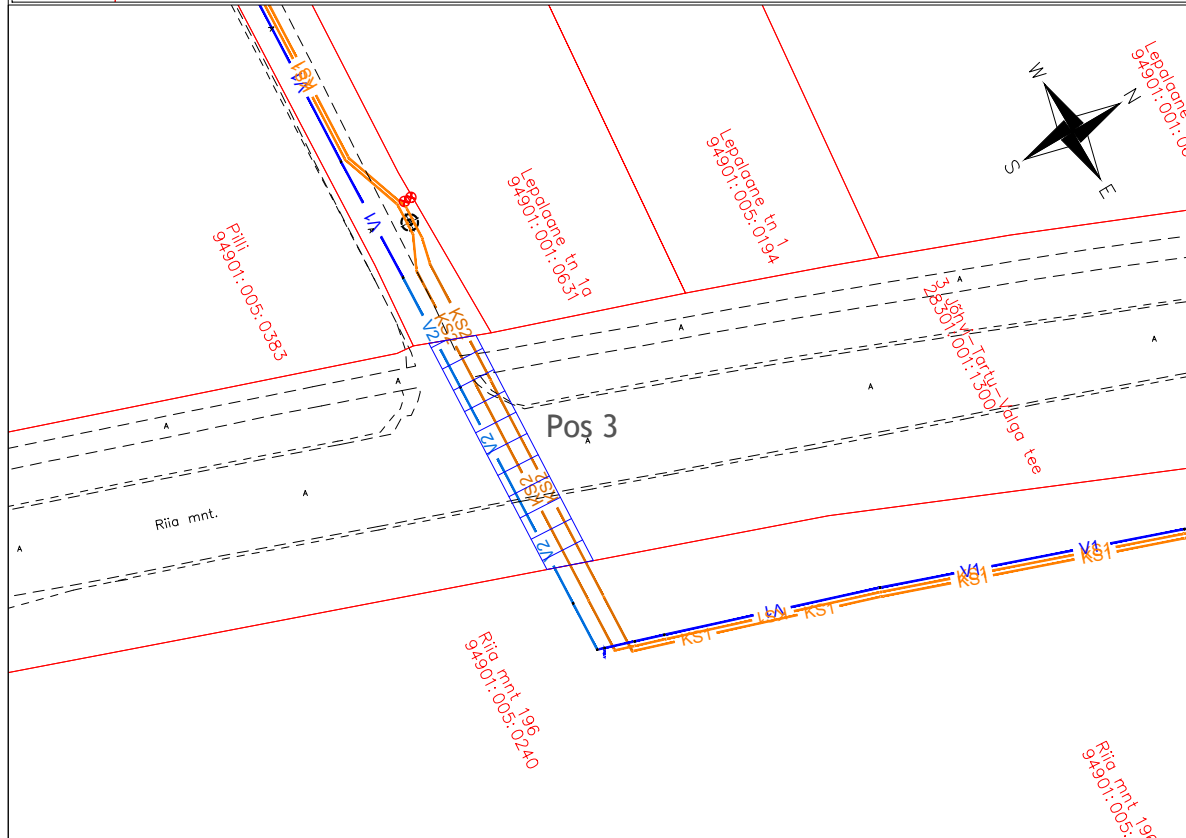
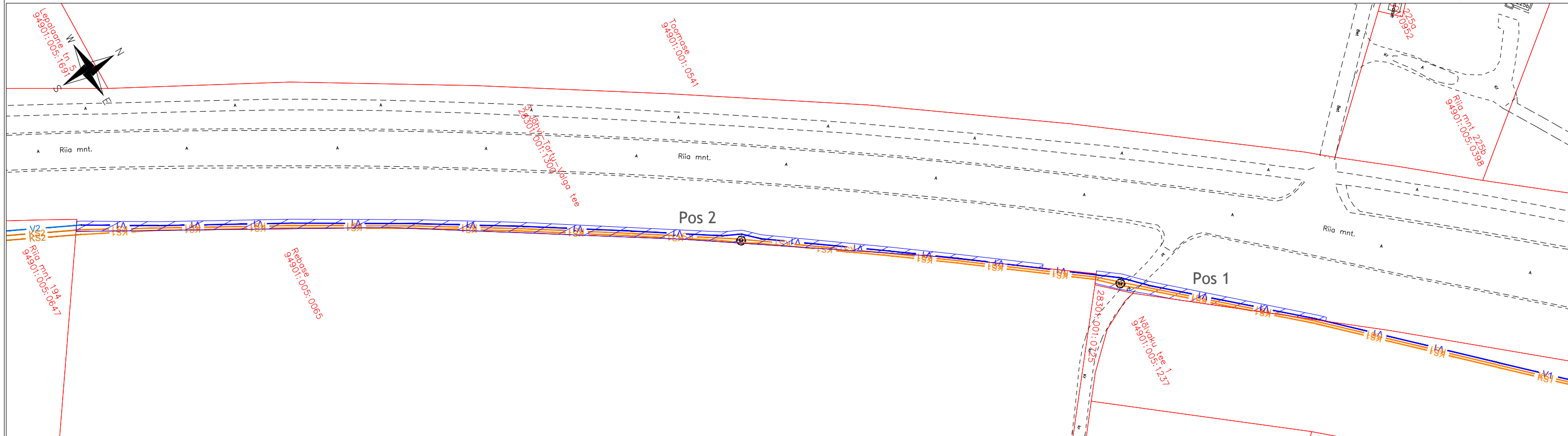


Isikliku kasutusõiguse seadmise plaan





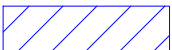
Külitse aleviku ühisveevärgi ja -kanalisatsiooni projekteerimine
OSA-1 MAGISTRAAL
Töö nr: 327201

M 1:1000 (1 cm = 10 m), A3



Jrk nr	IKÕ ala Pos nr (plaanil)	Kinnistu registrios number	Katastriüksuse tunnus, nimi ja sihtotstarve	Ala pindala m ²
1	Pos 1	5778350	3 Jõhvi-Tartu-Valga tee 28301:001:1300 Transpordimaa	155 m ²
2	Pos 2	5778350	3 Jõhvi-Tartu-Valga tee 28301:001:1300 Transpordimaa	534 m ²
3	Pos 3	5778350	3 Jõhvi-Tartu-Valga tee 28301:001:1300 Transpordimaa	202 m ²

TINGMÄRGID:

-  Katastriüksuse piir
-  V1 Projekteeritav veetorustik
-  KS1 Projekteeritav survekanalisatsioonitorustik
-  KS2 Projekteeritav survekanalisatsioonitorustik
-  Kasutusõiguse ala