TINGMÄRGID: müravall

-·-·-	Teekaitsevöönd
– – –	Teega külgnev vaba ruum
▨	Maaparandussüsteemi ala, Jämejala I
—·—	Katastriüksuse piir
78408:801:2970	Katastriüksuse tunnus
🟩	Projekteeritud haljasala (murukülv h=5–7cm)
▨	Projekteeritud kraavi ja truubi otsa kindlustamine munakividega geotekstiil
-·-·-	Projekteeritud telgjoon
⊔⊔⊔	Projekteeritud mulde nõlv
-o-o-o-	Projekteeritud müratõkkesein
●	Projekteeritud vaatlus/restkaevu asukoht
→	Projekteeritud truup
╱╱	Projekteeritud vertikaalplaneering kõrgusarvudega
∿∿∿	Projekteeritud likvideeritav drenaažitoru
— D1 —	Projekteeritud drenaažitoru
✕	Projekteeritud tamponeerimine

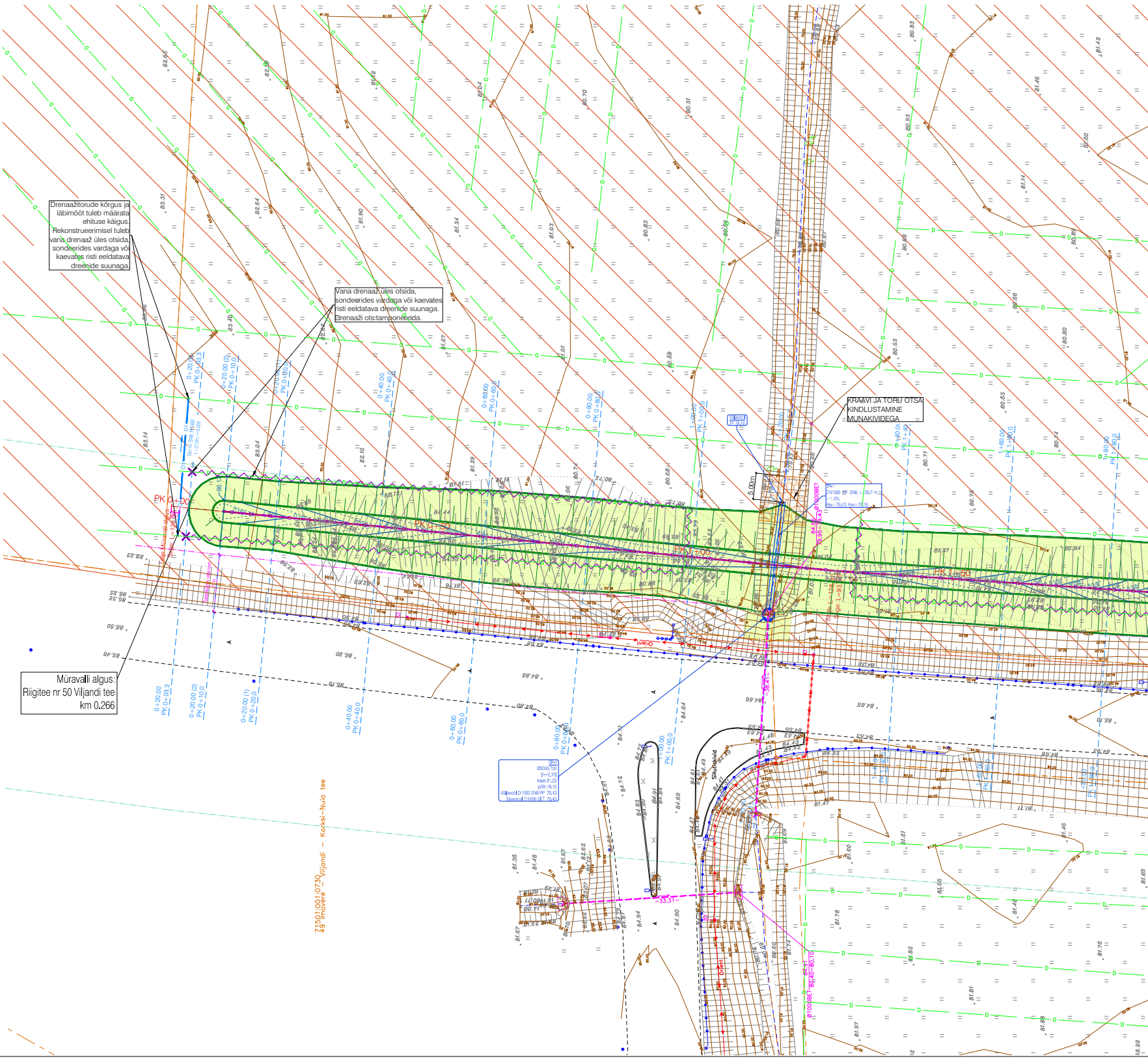
PK 0+00
PK 0+50
PK 1+00
PK 1+50
0+20.00
PK 0+03,3
0+20.00 (2)
PK 0+10,0
0+20.00 (1)
PK 0+20,0
0+40.00
PK 0+40,0
0+60.00
PK 0+60,0
0+80.00
PK 0+80,0
1+00.00
PK 1+00,0
1+20.00
1+40.00
PK 1+40,0
1+60.00
PK 1+60,0
1+80.00
PK 1+80,0
5.00m
Väljavool
TP 79.16
Ø1000BET
84.66
79.95–79.43
71501:001:0730
49 Imavere – Viljandi – Karksi–Nuia tee

Drenaažitorude kõrgus ja läbimõõt tuleb määrata ehituse käigus. Rekonstrueerimisel tuleb vana drenaaž üles otsida, sondeerides vardaga või kaevates risti eeldatava dreenide suunaga.

Vana drenaaž üles otsida, sondeerides vardaga või kaevates risti eeldatava dreenide suunaga. Drenaaži ots tamponeerida.

KRAAVI JA TORU OTSA KINDLUSTAMINE MUNAKIVIDEGA

TR-1
DN1000 PP SN8; L=20.7 m;
i=1,3%;
Hsv=79.43; Hvv=79.16

SK-1
Ø2000/700
[h=2.10]
kaas 81.23
põhi 79.13
Väljavool D1000 SN8 PP 79.43
Sissevool D1000 BET 79.43

Müravalli algus:
Riigitee nr 50 Viljandi tee
km 0.266

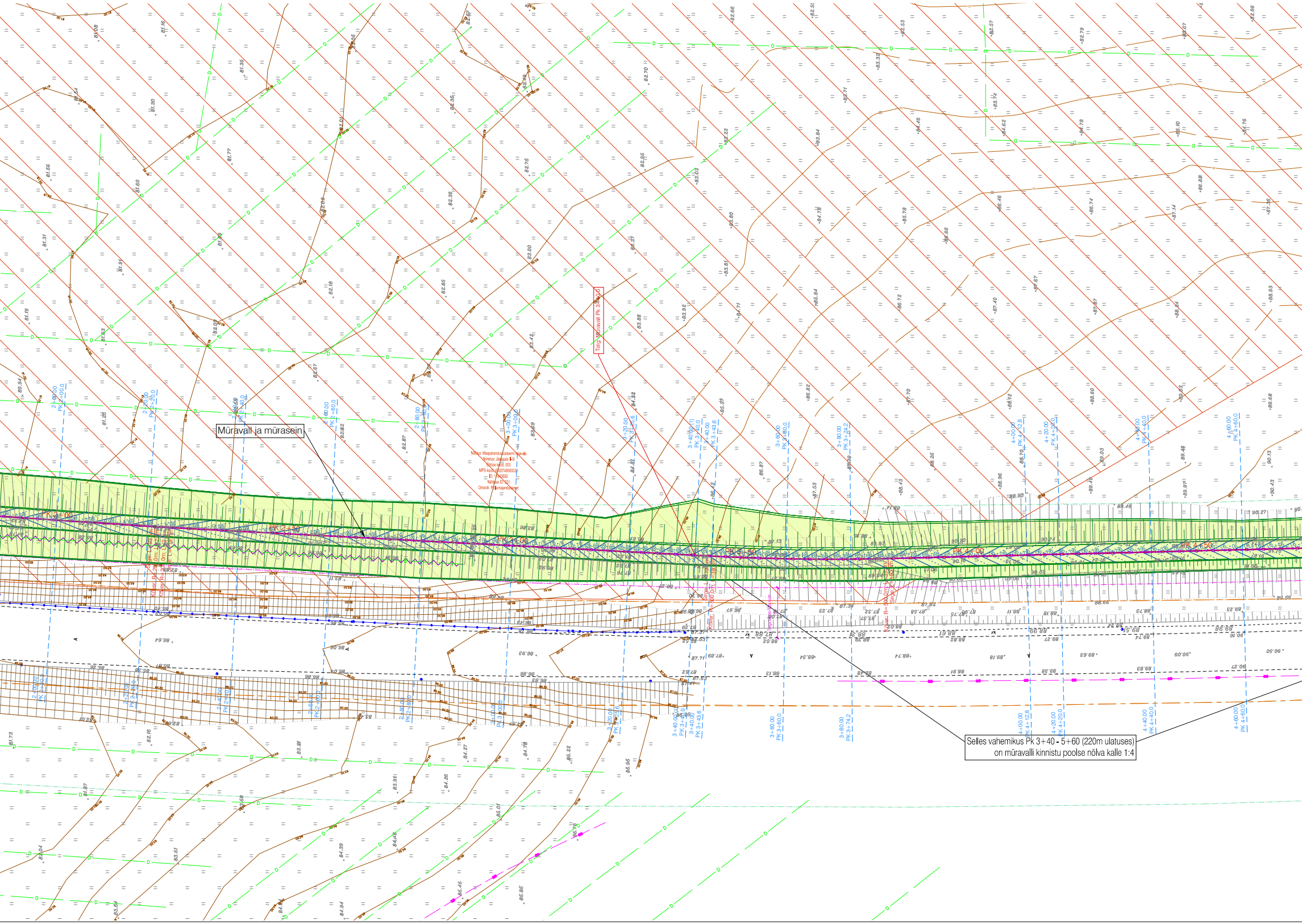

Müravall ja mürasein
Telg: Müravall Pk 3+60.0
Nähtus: Maaparandussüsteemi maa-ala
Ehitise kood: 003
Nähtuse ID: 231
Omanik: Põllumajandusamet
Selles vahemikus Pk 3+40 - 5+60 (220m ulatuses)
on müravalli kinnistu poolse nõlva kalle 1:4
PK 2+00.0
PK 2+20.0
PK 2+40.0
PK 2+60.0
PK 2+80.0
PK 3+00.0
PK 3+20.0
PK 3+40.0
PK 3+43.6
PK 3+60.0
PK 3+74.2
PK 3+80.0
PK 4+00.0
PK 4+12.8
PK 4+20.0
PK 4+40.0
PK 4+60.0

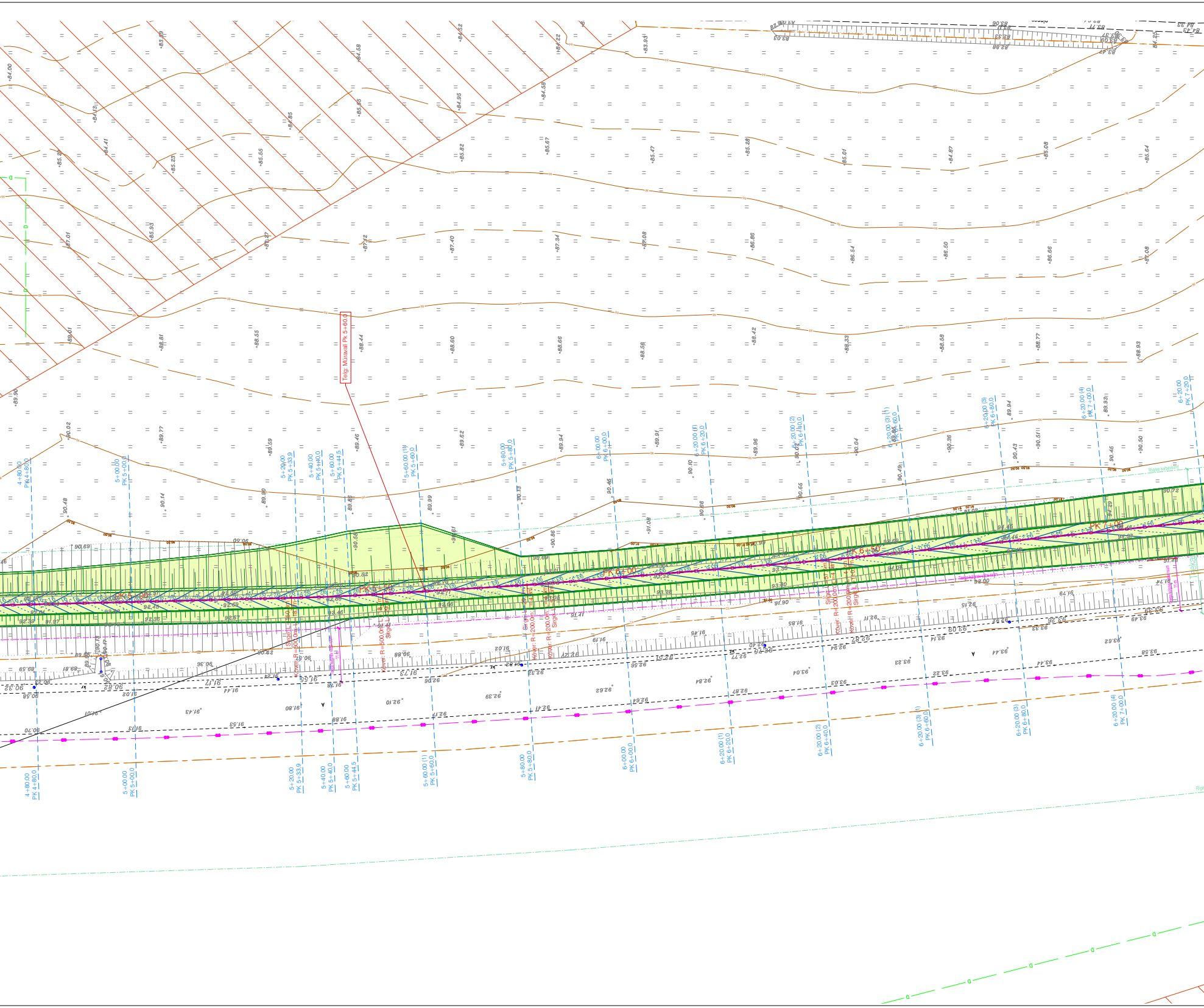
Telg: Muravali Pk 5+60.0
4+80.00 PK 4+80.0
5+00.00 PK 5+00.0
5+20.00 PK 5+33.9
5+40.00 PK 5+40.0
5+60.00 PK 5+44.5
5+60.00 (1) PK 5+60.0
5+80.00 PK 5+80.0
6+00.00 PK 6+00.0
6+20.00 (1) PK 6+20.0
6+20.00 (2) PK 6+40.0
6+20.00 (3) PK 6+60.0
6+20.00 (3) PK 6+80.0
6+20.00 (4) PK 7+00.0
6+20.00 PK 7+20.0
PK 6+00
PK 6+50
PK 7+00
Kover: R=500.00
Kover: R=200.00

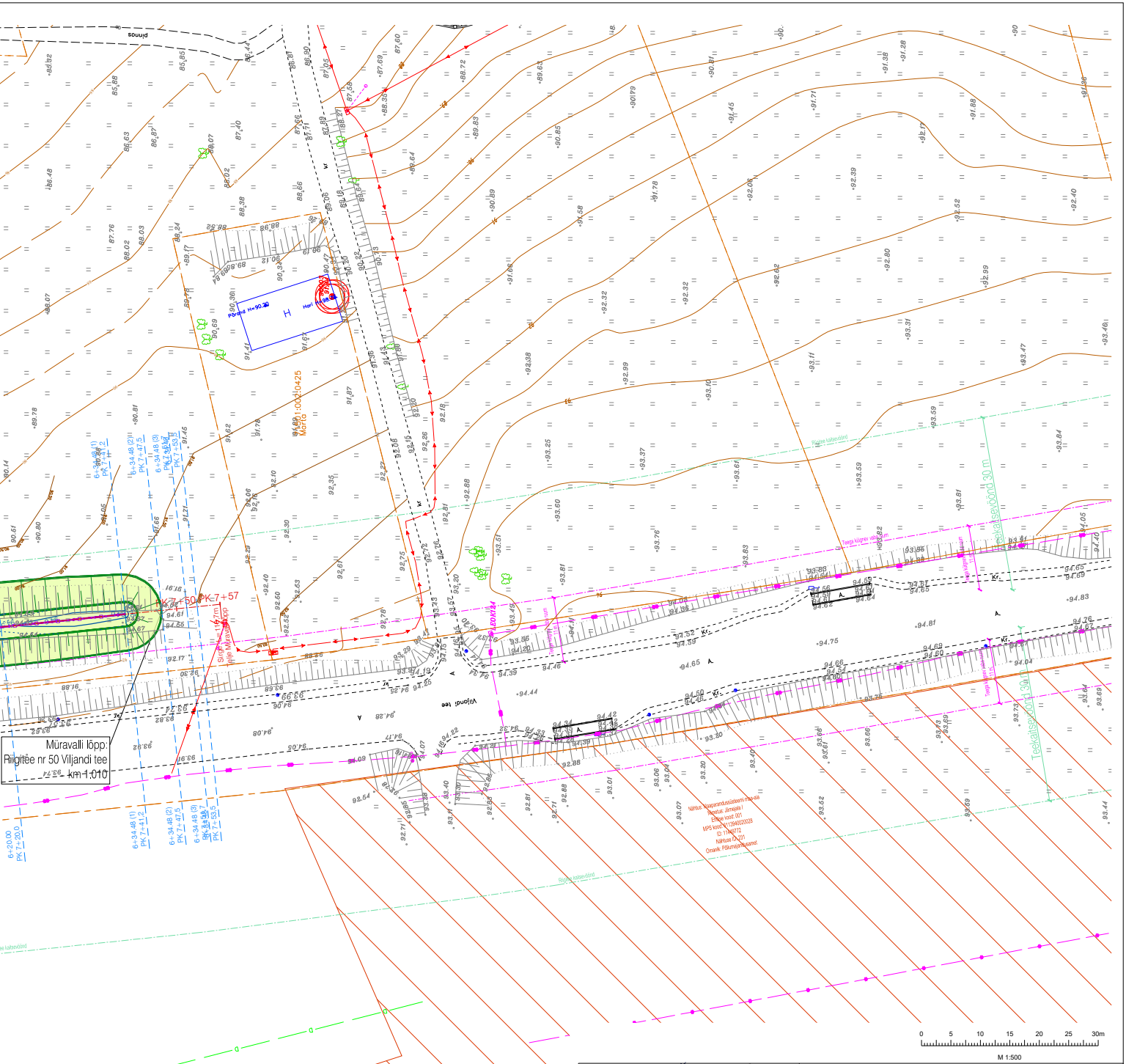
Müravalli lõpp:
Riigitee nr 50 Viljandi tee
km 1,010
PK 7+50
PK 7+57
Sirge L=116,7m
Telje Müravalli lõpp
Viljandi tee
6+20.00
PK 7+20,0
6+34.48 (1)
PK 7+41,2
6+34.48 (2)
PK 7+47,5
6+34.48 (3)
PK 7+53,5
Teekaitsevöönd 30 m
Nähtus: Maaparandussüsteemi maa-ala
Nimetus: Järvepala I
Ehitise kood: 001
MPS kood: 6113940020028
ID: 11449772
Nähtuse ID: 231
Omanik: Põllumajandusamet
Põrand H=90.30
Harj H=98.
0 5 10 15 20 25 30m
M 1:500

Reaalprojekt Reaalprojekt OÜ Vabaduse pst 174b 10917 Tallinn tel +372 608 11 00 www.reaalprojekt.ee reaalprojekt@reaalprojekt.ee		Töö nimetus Aindu aiad müravalli põhiprojekt		
Tellija Oda OÜ		Asukoht Aindu küla, Viljandi vald, Viljandi maakond		
Teedeinsener:	Heljo Rannakivi	Joonise nimetus Asendiplaan ja vertikaalplaneering: müravall		Mõõtkava M 1:500
Veevarustuseinsener- ja kanalisatsiooniinsener	Kairi Juurik			
Insener:				
Projektijuht:	Ivo Vallas	Töö nr P23119	Staadium PP	Köide; eriosa TL
Fail / Kuupäev:	P23119_PP_TL-4-01200_asend-müravall.dwg / 22.10.2024			Joonise nr 4-01200