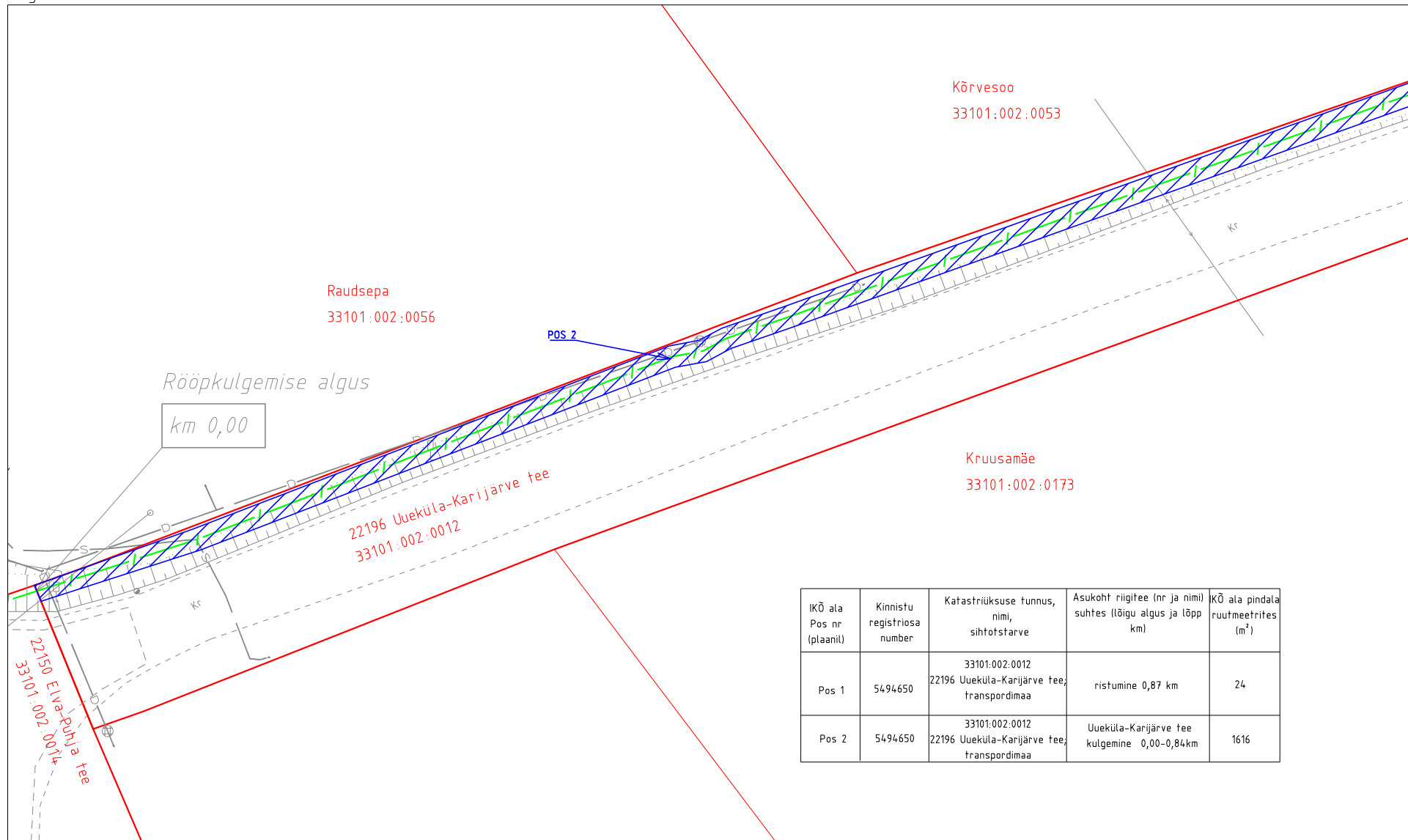


M 1:500  
22196 Uueküla-Karijärve tee km 0,00-0,84; km0,87  
registriosa 5494650

leht 1/ lehti 7

ISIKLIKU KASUTUSÕIGUSE SEADMISE PLAAN  
Tartu maakond, Elva vald, Vahesaare küla  
katastriüksus 33101:002:0012



Projekti koostaja: MTR HALDUSE OÜ  
Projekt: Tartumaa, Elva vald,  
Vahesaare küla lairiba juurdepääsuvõrkude arendamine  
Projekti nr: P11-23

Ala plaani koostaja: Kristel Mälton

- Isikliku kasutusõiguse vajadusega ala
- Lepingu objektiks oleva katastriüksuse piir
- Katastriüksuste piirid
- Side maakaabelliin

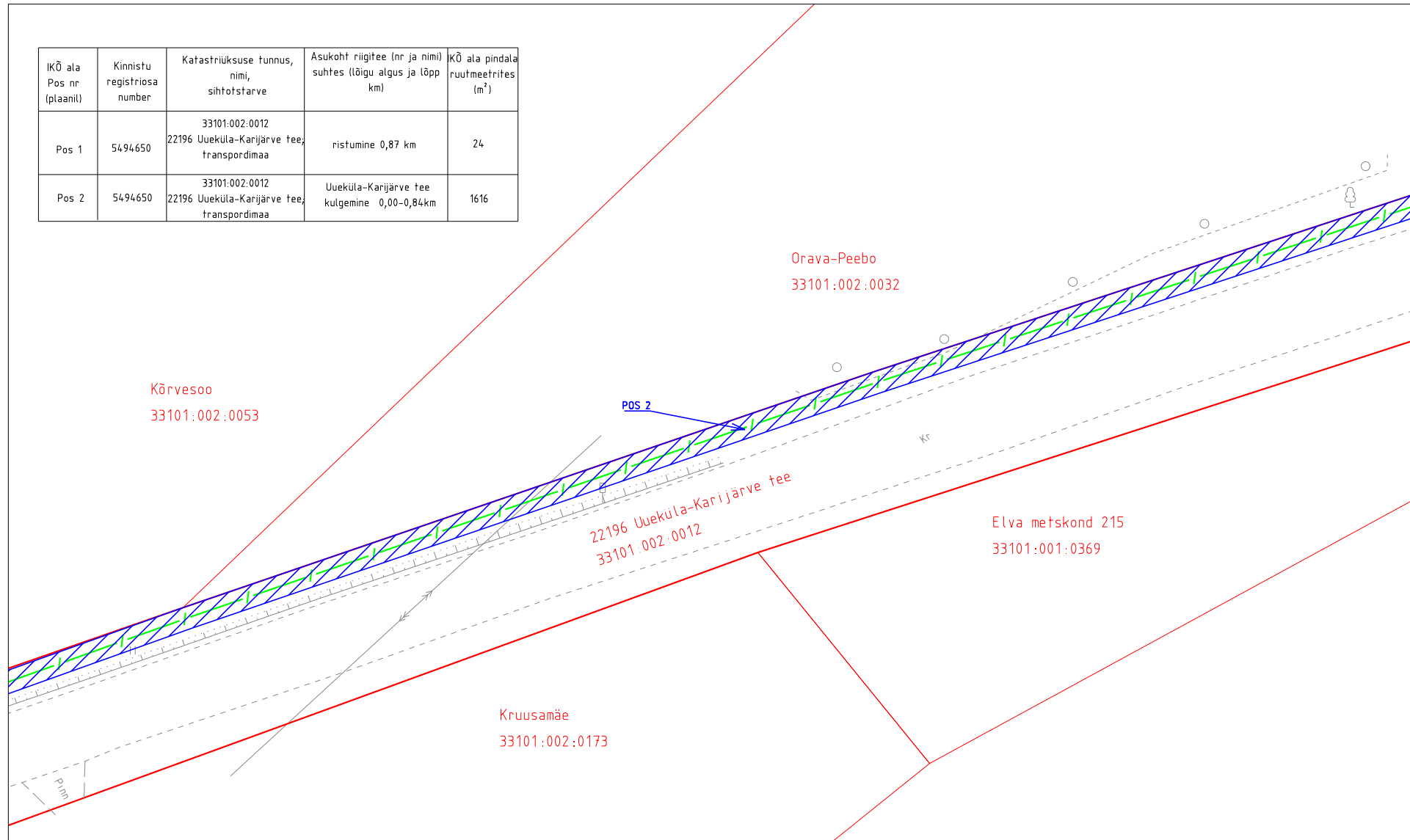
M 1:500

22196 Uueküla-Karijärve tee km 0,00-0,84; km0,87  
registriosa 5494650

leht 2/ lehti 7





ISIKLIKU KASUTUSÕIGUSE SEADMISE PLAAN  
Tartu maakond, Elva vald, Vahesaare küla  
katastriüksus 33101:002:0012

IKÕ ala Pos nr (plaanil)	Kinnistu registriosa number	Katastriüksuse tunnus, nimi, sihtotstarve	Asukoht riigitee (nr ja nimi) suhtes (lõigu algus ja lõpp km)	IKÕ ala pindala ruutmeetrites (m <sup>2</sup> )
Pos 1	5494650	33101:002:0012 22196 Uueküla-Karijärve tee, transpordimaa	ristumine 0,87 km	24
Pos 2	5494650	33101:002:0012 22196 Uueküla-Karijärve tee, transpordimaa	Uueküla-Karijärve tee kulgemine 0,00-0,84km	1616



Projekti koostaja: MTR HALDUSE OÜ  
Projekt: Tartumaa, Elva vald,  
Vahesaare küla lairiba juurdepääsuvõrkude arendamine  
Projekti nr: P11-23

Ala plaani koostaja: Kristel Mälton

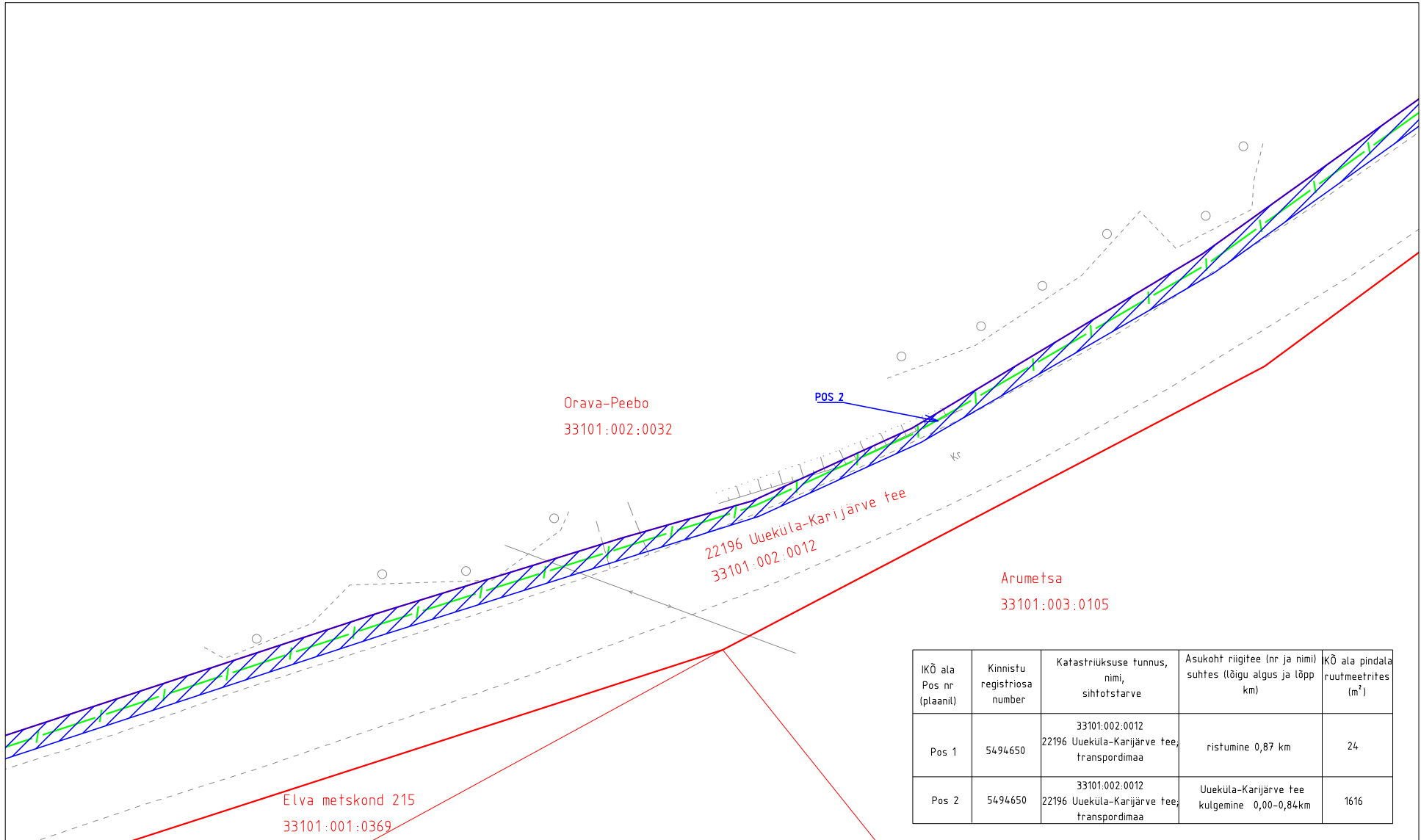
-  Isikliku kasutusõiguse vajadusega ala
-  Lepingu objektiks oleva katastriüksuse piir
-  Katastriüksuste piirid
-  Side maakaabelliin

M 1:500

22196 Uueküla-Karijärve tee km 0,00-0,84; km0,87  
registriosa 5494650





leht 3/ lehti 7

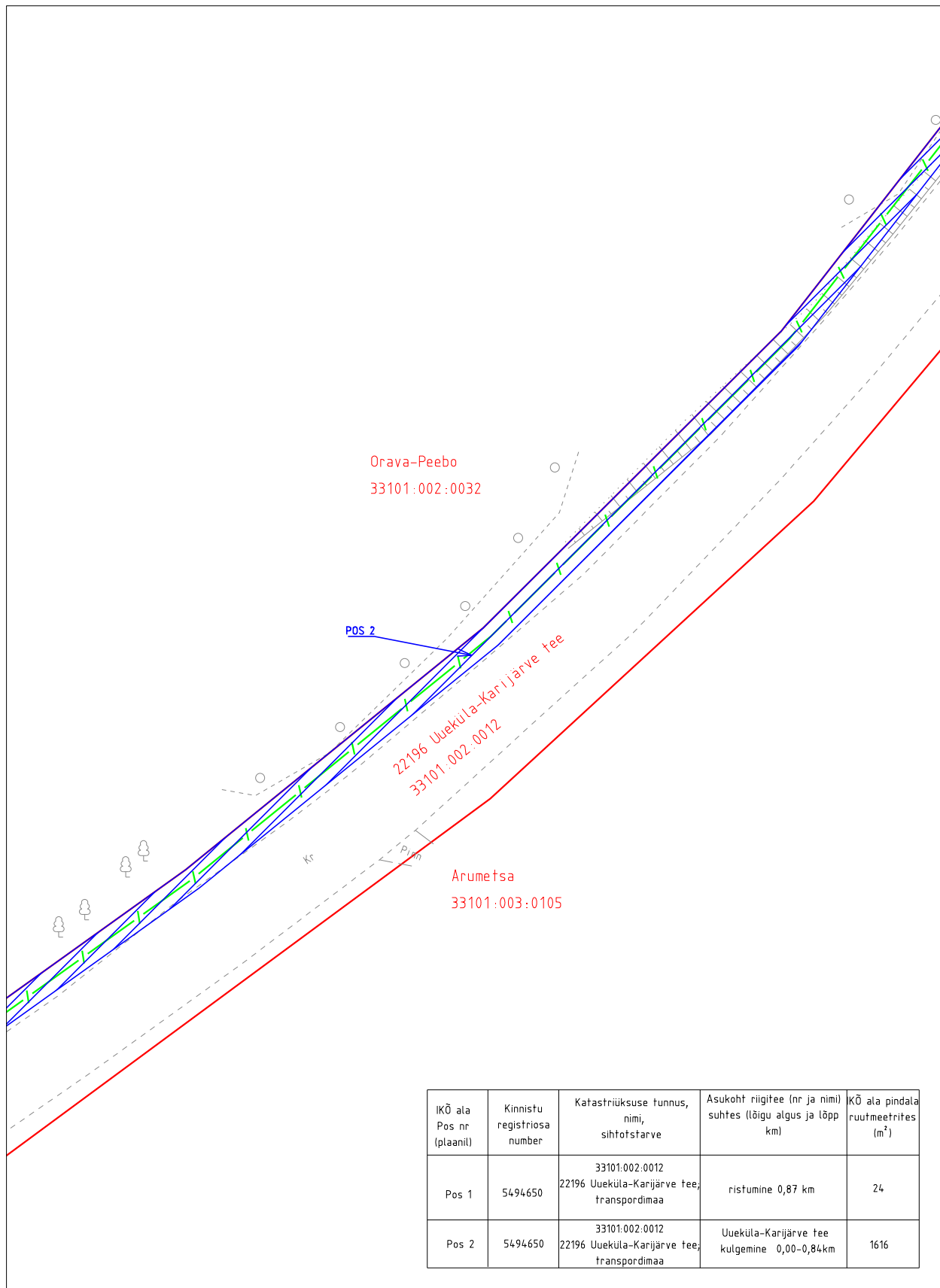
ISIKLIKU KASUTUSÕIGUSE SEADMISE PLAAN  
Tartu maakond, Elva vald, Vahesaare küla  
katastriüksus 33101:002:0012



Projekti koostaja: MTR HALDUSE OÜ  
Projekt: Tartumaa, Elva vald,  
Vahesaare küla lairiba juurdepääsuvõrkude arendamine  
Projekti nr: P11-23

Ala plaani koostaja: Kristel Mälton




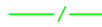
-  Isikliku kasutusõiguse vajadusega ala
-  Lepingu objektiks oleva katastriüksuse piir
-  Katastriüksuste piirid
-  Side maakaabelliin

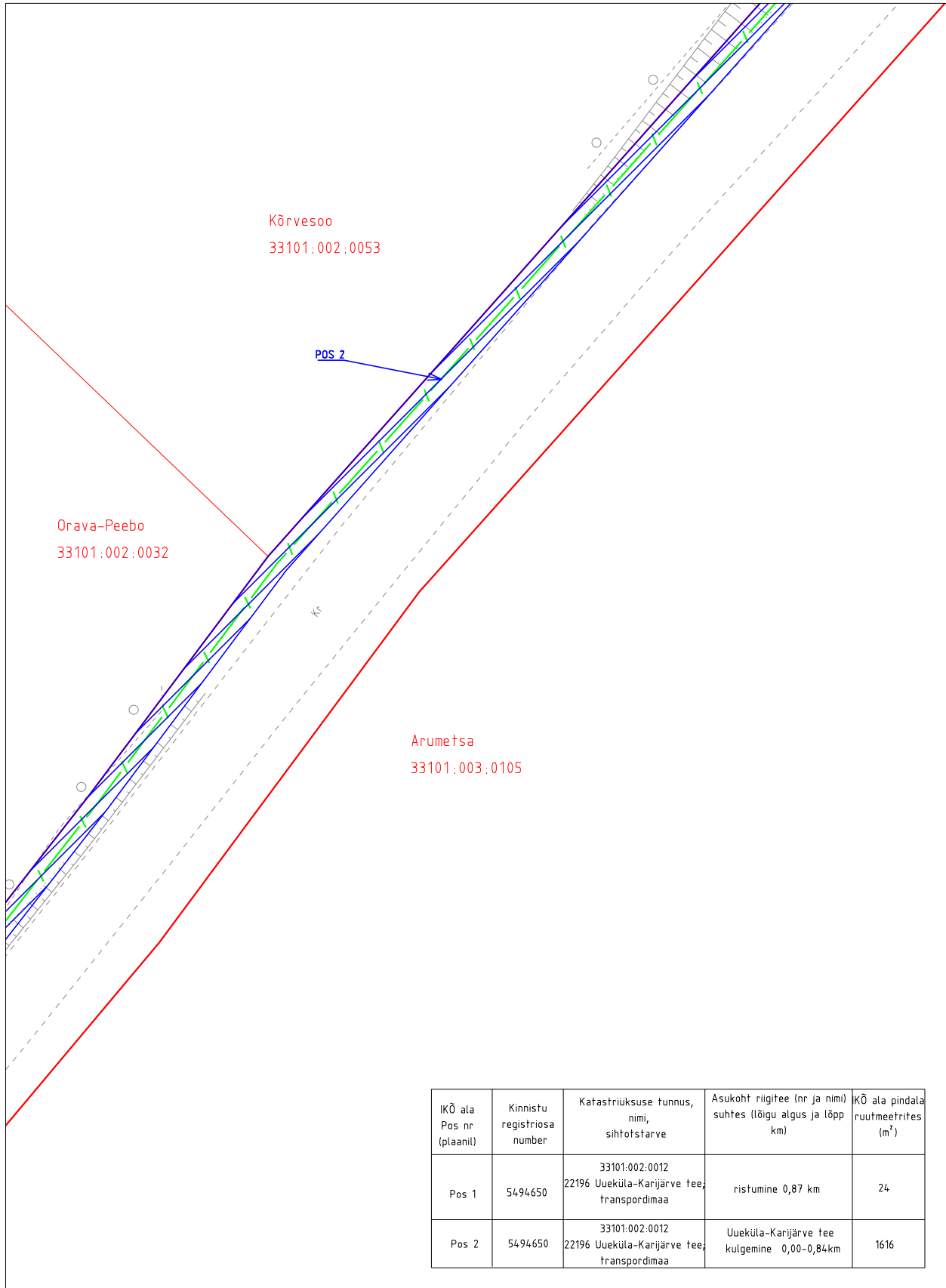


IKO ala Pos nr (plaanil)	Kinnistu registriosa number	Katastriüksuse tunnus, nimi, sihtotstarve	Asukoht riigitee (nr ja nimi) suhtes (lõigu algus ja lõpp km)	IKO ala pindala ruutmeetrites (m <sup>2</sup> )
Pos 1	5494650	33101:002:0012 22196 Uueküla-Karijärve tee; transpordimaa	ristumine 0,87 km	24
Pos 2	5494650	33101:002:0012 22196 Uueküla-Karijärve tee; transpordimaa	Uueküla-Karijärve tee kulgemine 0,00-0,84km	1616

Projekti koostaja: MTR HALDUSE OÜ  
 Projekt: Tartumaa, Elva vald,  
 Vahesaare küla lairiba juurdepääsuvõrkude arendamine  
 Projekti nr: P11-23

Ala plaani koostaja: Kristel Mälton

-  IKO seadmise ala
-  Lepingu objektiks oleva katastriüksuse piir
-  Katastriüksuste piirid
-  Side maakaabellin



Projekti koostaja: MTR HALDUSE OÜ  
 Projekt: Tartumaa, Elva vald,  
 Vahesaare küla lairiba juurdepääsuvõrkude arendamine  
 Projekti nr: P11-23

Ala plaani koostaja: Kristel Mälton

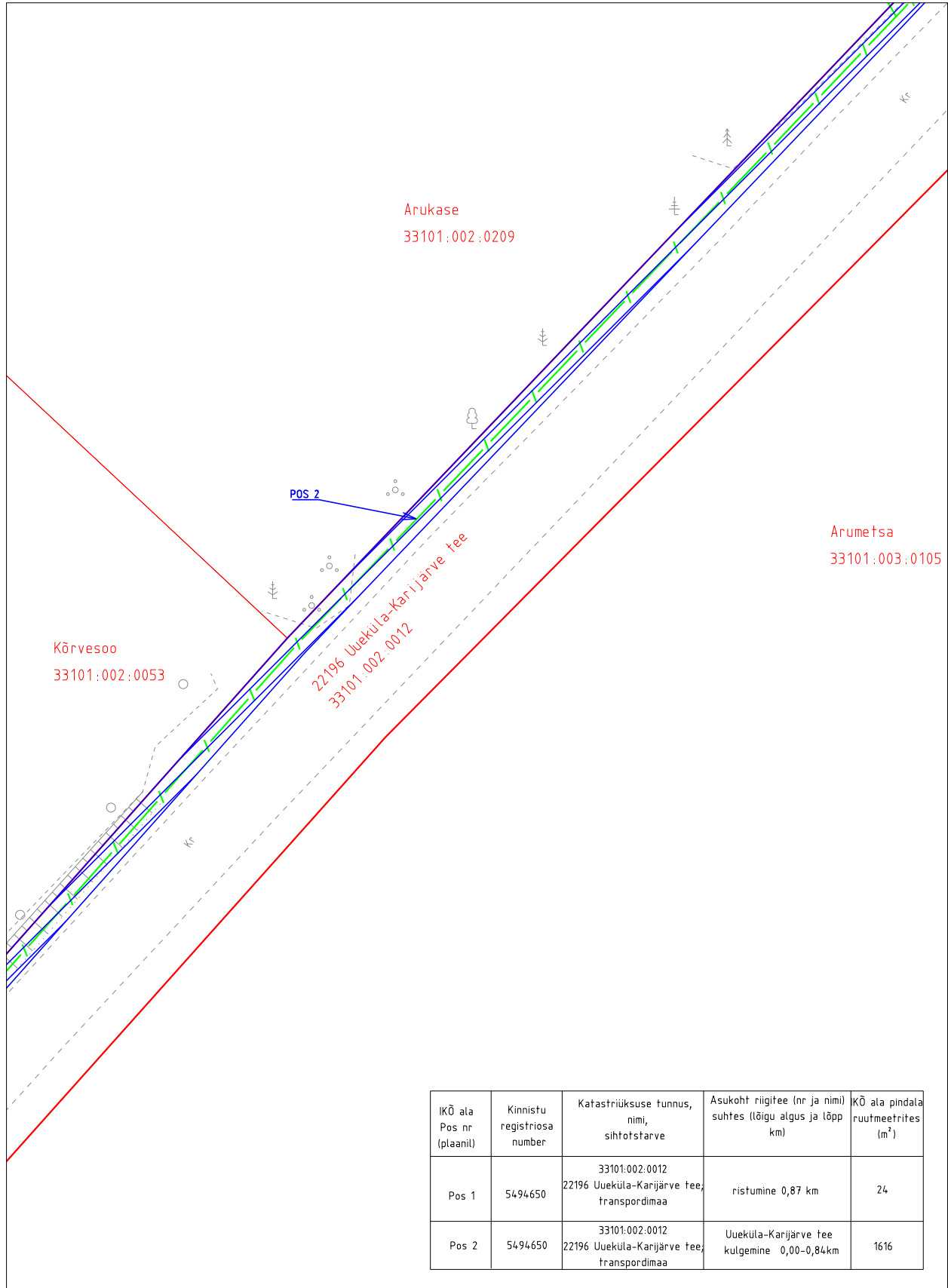
- IKÕ seadmise ala
- Lepingu objektiks oleva katastriüksuse piir
- Katastriüksuste piirid
- Side maakaabelliin

M 1:500  
 221960 Uueküla Karijärve tee km 0,00-0,84; km 0,87  
 registriosa 5494650

leht 6/ lehti 7

ISIKLIKU KASUTUSÕIGUSE SEADMISE PLAAN

Tartu maakond, Elva vald, Vahesaare küla  
 katastriüksus 33101:002:0012



IKÕ ala Pos nr (plaanil)	Kinnistu registriosa number	Katastriüksuse tunnus, nimi, sihtotstarve	Asukoht riigitee (nr ja nimi) suhtes (lõigu algus ja lõpp km)	IKÕ ala pindala ruutmeetrites (m <sup>2</sup> )
Pos 1	5494650	33101:002:0012 22196 Uueküla-Karijärve tee; transpordimaa	ristumine 0,87 km	24
Pos 2	5494650	33101:002:0012 22196 Uueküla-Karijärve tee; transpordimaa	Uueküla-Karijärve tee kulgemine 0,00-0,84km	1616

Projekti koostaja: MTR HALDUSE OÜ  
 Projekt: Tartumaa, Elva vald,  
 Vahesaare küla lairiba juurdepääsuvõrkude arendamine  
 Projekti nr: P11-23

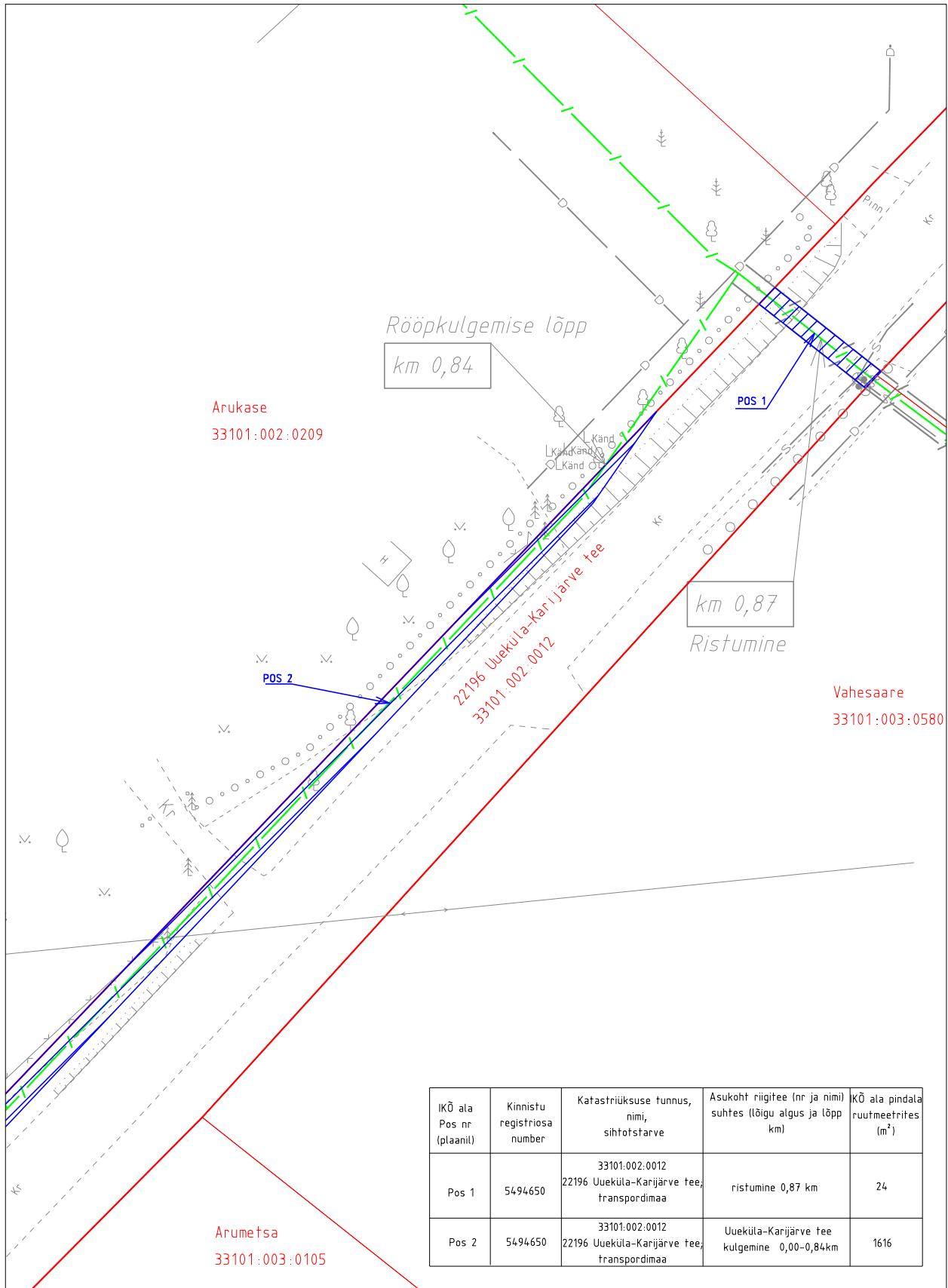
Ala plaani koostaja: Kristel Mälton

- IKÕ seadmise ala
- Lepingu objektiks oleva katastriüksuse piir
- Katastriüksuste piirid
- Side maakaabellin

M 1:500  
 22196 Uueküla Karijärve tee km 0,00-0,84; km 0,87  
 registriosa 5494650

ISIKLIKU KASUTUSÕIGUSE SEADMISE PLAAN  
 Tartu maakond, Elva vald, Vahesaare küla  
 katastriüksus 33101:002:0012

leht 7/ lehti 7



IKO ala Pos nr (plaanil)	Kinnistu registriosa number	Katastriüksuse tunnus, nimi, sihtotstarve	Asukoht riigitee (nr ja nimi) suhtes (lõigu algus ja lõpp km)	IKO ala pindala ruutmeetrites (m <sup>2</sup> )
Pos 1	5494650	33101.002.0012 22196 Uueküla-Karijärve tee; transpordimaa	ristumine 0,87 km	24
Pos 2	5494650	33101.002.0012 22196 Uueküla-Karijärve tee; transpordimaa	Uueküla-Karijärve tee kulgemine 0,00-0,84km	1616

Projekti koostaja: MTR HALDUSE OÜ  
 Projekt: Tartumaa, Elva vald,  
 Vahesaare küla lairiba juurdepääsuvõrkude arendamine  
 Projekti nr: P11-23

Ala plaani koostaja: Kristel Mälton

- IKO seadmise ala
- Lepingu objektiks oleva katastriüksuse piir
- Katastriüksuste piirid
- Side maakaabelliin